

**РЕСПУБЛИКА БЕЛАРУСЬ**  
**ЕДИНЫЙ ГОСУДАРСТВЕННЫЙ РЕГИСТР НЕДВИЖИМОГО**  
**ИМУЩЕСТВА, ПРАВ НА НЕГО И СДЕЛОК С НИМ**

**Государственный комитет по имуществу Республики Беларусь**

**Республиканское унитарное предприятие "Минское**  
**областное агентство по государственной регистрации и**  
**земельному кадастру"**  
*Дзержинский филиал*  
*Столбцовское бюро*

**СВИДЕТЕЛЬСТВО (УДОСТОВЕРЕНИЕ) № 622/1161-10415**  
**о государственной регистрации**

По заявлению от 22 мая 2023 года № 1010/23:1161

В отношении **земельного участка** с кадастровым номером 625450100001005499, расположенного по адресу: Минская обл., Столбцовский р-н, г. Столбцы, ул. Коперника, 8, площадь - 0.0464 га, целевое назначение - для строительства и обслуживания здания закусочной "Спатканне"

**произведена государственная регистрация:**

- 1) создания земельного участка на основании выделения вновь образованного земельного участка
- 2) возникновения права собственности на земельный участок, правообладатель – Республика Беларусь
- 3) возникновения прав, ограничений (обременений) прав на земельный участок (право аренды), правообладатель – юридическое лицо, резидент Республики Беларусь Минское областное потребительское общество

Приложение:

- 1) земельно-кадастровый план земельного участка

Примечание: нет

Свидетельство составлено 22 мая 2023 года  
Регистратор *Рудницкая Инна Анатольевна 1161*





ЕДИНЫЙ ГОСУДАРСТВЕННЫЙ РЕГИСТР НЕДВИЖИМОГО ИМУЩЕСТВА, ПРАВ НА НЕГО И СДЕЛОК С НИМ  
ЗЕМЕЛЬНО-КАДАСТРОВЫЙ ПЛАН ЗЕМЕЛЬНОГО УЧАСТКА

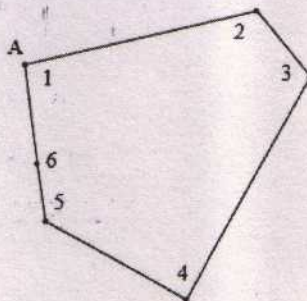
Кадастровый номер: 625450100001005499

Площадь участка: 0.0464 га




Адрес (местоположение): Минская обл., Столбцовский р-н, г. Столбцы, ул. Коперника, 8

Целевое назначение: для строительства и обслуживания здания закусочной "Спатканне"

Масштаб плана: 1:500



**Условные обозначения**

-  - код охранной зоны и её площадь
-  - граница земельного участка
-  - точка поворота границы земельного участка

Страница 1 из 3

Сведения об организации, выдавшей документ  
Столбцовское бюро Дзержинского филиала  
Республиканского унитарного предприятия "Минское  
областное агентство по государственной регистрации  
и земельному кадастру"  
регистратор недвижимости  
И.А. Рудницкая





Приложение к земельно-кадастровому плану участка 625450100001005499 (Смежные участки)

От точки	До точки	Кадастровый блок и номер земельного участка
А	А	Зарегистрированные земельные участки отсутствуют

Страница 2 из 3

Сведения об организации, выдавшей документ  
Столбцовское бюро Дзержинского филиала  
Республиканского унитарного предприятия "Минское  
областное агентство по государственной регистрации  
и земельному кадастру"  
регистратор недвижимости  
И.А. Рудницкая





Приложение к земельно-кадастровому плану участка 625450100001005499 (Меры линий)

Номера точек	Меры линий, м
1 - 2	22.45
2 - 3	8.06
3 - 4	24.12
4 - 5	15.18
5 - 6	5.5
6 - 1	9.52

Страница 3 из 3

Сведения об организации, выдавшей документ

Столбцовское бюро Дзержинского филиала  
Республиканского унитарного предприятия "Минское  
областное агентство по государственной регистрации  
и земельному кадастру"

регистратор недвижимости

И.А. Рудницкая

22.05.2023







ГОСУДАРСТВЕННЫЙ КОМИТЕТ ПО ИМУЩЕСТВУ РЕСПУБЛИКИ БЕЛАРУСЬ  
Столбцовское бюро Дзержинского филиала Республиканского унитарного предприятия  
"Минское областное агентство по государственной регистрации и земельному  
кадастру"  
РЕЕСТР АДРЕСОВ РЕСПУБЛИКИ БЕЛАРУСЬ

СПРАВКА № 255257  
о присвоении адреса

Уникальный идентификатор адреса: 7870585

Геокод: 53.47917841, 26.73815144

Адрес объекта: Республика Беларусь, Минская обл., Столбцовский р-н, г. Столбцы, ул. Коперника, 8

Вид объекта: Земельный участок

Дата регистрации адреса: 19.05.2023

Основание присвоения (изменения, прекращения существования) адреса: *Выполнение работ по присвоению, изменению, прекращению существования адресов*

Документы, являющиеся основанием для регистрации адреса: *Заявление (Столбцовское бюро Дзержинский филиал) от 15.05.2023 № 3519/23:J-622*

Состояние адреса: *Адрес зарегистрирован*

Инженер  
19.05.2023



м.п. Гайдукович Т. Н.

map.nca.by

