

11-01 128

МИНИСТЕРСТВО ЖИЛИЩНО-КОММУНАЛЬНОГО ХОЗЯЙСТВА БССР

БЮРО ТЕХНИЧЕСКОЙ ИНВЕНТАРИЗАЦИИ

ГОРОД (ПОС.) Ивацевичи

Форма технического паспорта утверждена приказом министра жилищно-коммунального хозяйства БССР от 13.02.89 г. № 31

*д.с-24663, ул. Заборская 2, г. Ивацевичи*

# ТЕХНИЧЕСКИЙ ПАСПОРТ НА ОБЩЕСТВЕННОЕ ЗДАНИЕ (СООРУЖЕНИЕ)

СОСТАВЛЕН ПО СОСТОЯНИЮ НА " 6 " ИЮНЯ 1990 г.

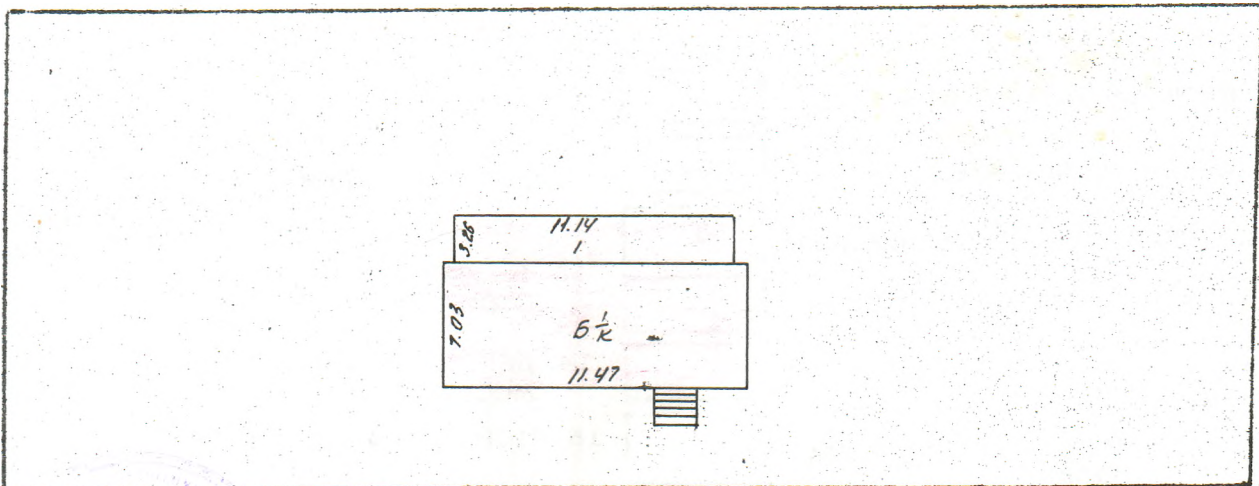
АДРЕС: г. Ивацевичи ул. Заборская 4

ВЛАДЕЛЕЦ Ивацевичское РТП

ОСНОВАНИЕ ВЛАДЕНИЯ Письма Ивацевичского района

№ 936 от 16.09.1997, Лоскут на землю № 000703  
от 26.05.1993.

СХЕМА РАСПОЛОЖЕНИЯ ЗДАНИЯ (СООРУЖЕНИЯ)



НАЧАЛЬНИК БЮРО ТЕХНИЧЕСКОЙ ИНВЕНТАРИЗАЦИИ

*П.И. Жорок* ( П.И. Жорок )

М. П.

1 РЕСПУБЛИКА БЕЛАРУСЬ

1500000000

2. ОБЛАСТЬ Брестская

050000000

3. ГОРОД (ПОСЕЛОК И ДР.) Цвачевичи

05234501

4. РАЙОН Цвачевичский

05234000

5. СЕЛЬСКИЙ СОВЕТ

6. УЛИЦА Заводская

7. НОМЕР ДОМА

4

11. КВАРТАЛ

8. НОМЕР КОРПУСА

12. НОМЕР УЧАСТКА

9. ИНВЕНТ. НОМЕР

13. НОМЕР КАРТОГРАММЫ

10. ЛИТЕР

Бк

14. КАТЕГОРИЯ ФОНДА

1. ТЕХНИЧЕСКАЯ ХАРАКТЕРИСТИКА ЗДАНИЯ (СООРУЖЕНИЯ)

МАГАЗИН № 29

(назначение, количество мест, посещения и т.д.)

2. СОБСТВЕННИКИ (ФОНДОДЕРЖАТЕЛИ)	Долевое участие	№ реестра
<u>Цвачевичское рознично-торговое предприятие</u>	<u>целое</u>	<u>1110</u>

3. ОБЩИЕ СВЕДЕ.ИЯ.

1. СЕРИЯ, ТИП ПРОЕКТА

9. ЧИСЛО КВАРТИР ШТ.

2. ЧИСЛО ЭТАЖЕЙ ШТ.

1

10. ЧИСЛО ЖИЛЫХ КОМНАТ ШТ.

3. ПЛОЩАДЬ ЗАСТРОЙКИ В КВ.М.

90

11. МАТЕРИАЛ СТЕН

кирпич

1102008

4. ОБЪЕМ ЗДАНИЯ КУБ.М.

233

12. ГОД ПОСТРОЙКИ

1974

5. ОБЩАЯ ПЛОЩАДЬ ЗДАНИЯ КВ.М.

70

13. ВОССТАНОВИТЕЛЬНАЯ СТОИМОСТЬ, РУБ.

16523540

Б.А. в том числе ПОДВАЛА КВ.М.

6. ПЛОЩАДЬ НЕЖИЛЫХ ПОМЕЩЕНИЙ КВ.М.

14. ДЕЙСТВИТЕЛЬНАЯ СТОИМОСТЬ, РУБ.

11186437

7. ПОЛЕЗНАЯ ПЛОЩАДЬ ЖИЛЫХ ПОМЕЩЕНИЙ КВ.М.

15. ФИЗИЧЕСКИЙ ИЗНОС В %

32.3

8. ЖИЛАЯ ПЛОЩАДЬ КВ.М.

16.

НО 1.01.96.







9. ТЕХНИЧЕСКОЕ ОПИСАНИЕ КОНСТРУКТИВНЫХ ЭЛЕМЕНТОВ И ИНЖЕНЕРНОГО ОБОРУДОВАНИЯ ОСНОВНОГО СТРОЕНИЯ

№ п/п	Наименование конструктивных элементов	Описание конструктивных элементов (м терзал, конструкция, отделка и прочие)	Износ %	
1	2	3	4	
1	Фундамент	Бутовый оштукатуренный		
2	а. Наружные, внутрен. капит. стены	кирпичные вн. оштук. обл. плиткой		
	Б. Перегородки			
3	Перекрытия	Чердачные	ж/бетонные	
		Междуэтажные		
		Подвальные		
4	Крыша	рулонная совмещенная		
5	Полы	плиточные		
6	Проемы	Окнные	простые	
		Дверные	филенчатые	
7	Отделочные работы	Наружная отделка а. стены	облицовка силик. кирпичем	
		б.		
		Внутренняя отделка	облицовка плиткой	
8	Санитарно-и электротехн. работы	Центральное отопление	водяное	
		Печное отопление		
		Водопровод		
		Электроосвещение	скрытая проводка	
		Радио		
		Телефон		
		Телевидение		
		Вань:	с газов. колонкой	
			с дров. колонкой	
			с гор. водой	
		Горячее водоснабжение		
		Вентиляция		
		Газоснабжение		
		Мусоропровод		
		Лифты		
Канализация				
	Разные работы			







11. ОСОБЫЕ ОТМЕТКИ

---

---

---

---

ПРИЛОЖЕНИЕ:

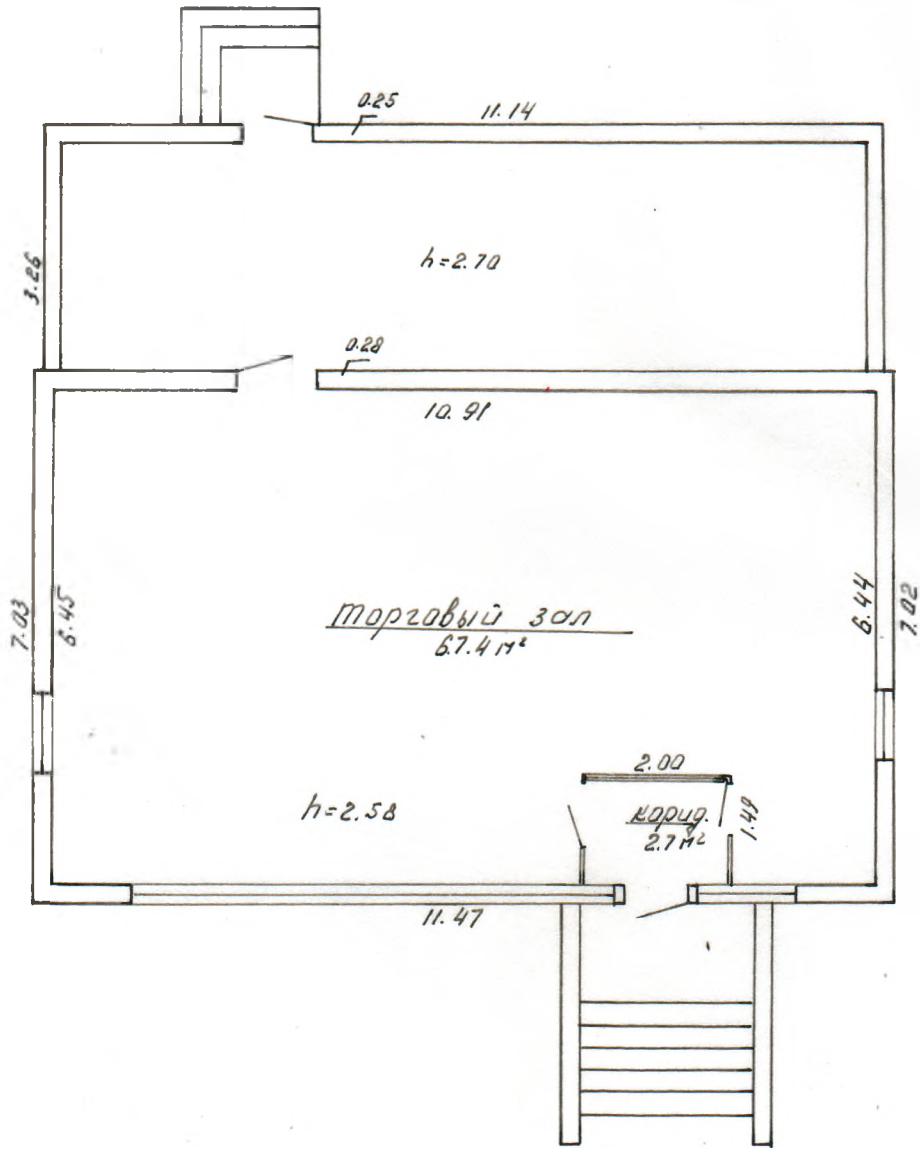
1. Поэтажные планы на листах

2. План земельного участка на листах

Паспорт составил " 6 " 06 2000 г. Аюкай (Сokolовская)

Паспорт проверил " 6 " 06 2000 г. Букаев (Турк ай по Л.В.)





70.1 м²

Министерство Республики Беларусь	
Информационно-технический центр	
Учреждение образования "Институт государственного кадастра недвижимости в г. Минск"	
Объект недвижимости в доп. <u>Ивачевичи</u>	
<u>Заводская</u>	
Дата: <u>20.06.2000</u>	№: <u>5/2</u>
Подпись: <u>Зукав</u>	

**РЕСПУБЛИКА БЕЛАРУСЬ**  
**ЕДИНЫЙ ГОСУДАРСТВЕННЫЙ РЕГИСТР НЕДВИЖИМОГО**  
**ИМУЩЕСТВА, ПРАВ НА НЕГО И СДЕЛОК С НИМ**

**Государственный комитет по имуществу Республики Беларусь**

Республикаское унитарное предприятие "Брестское агентство по  
государственной регистрации и земельному кадастру"

Березовский филиал  
Ивацевичское бюро

**СВИДЕТЕЛЬСТВО (УДОСТОВЕРЕНИЕ) № 122/367-3512**  
**О ГОСУДАРСТВЕННОЙ РЕГИСТРАЦИИ**

По заявлению № 599/13:367 от 8 февраля 2013 года

в отношении **земельного участка** с кадастровым номером  
123450100001003559, расположенного по адресу: Брестская обл.,  
Ивацевичский р-н, г. Ивацевичи, ул. Заводская, д. 2, площадь - 0.0160  
га, назначение - Земельный участок для размещения объектов  
розничной торговли ( для обслуживания магазина)

**произведена государственная регистрация:**

1. создания земельного участка на основании выделения вновь образованного земельного участка;
2. возникновения права собственности Республики Беларусь на земельный участок, правообладатель - Республика Беларусь;
3. возникновения прав, ограничений (обременений) прав на земельный участок (право постоянного пользования), правообладатель - юридическое лицо, резидент Республики Беларусь Ивацевичское районное потребительское общество.

Приложения:

1. земельно-кадастровый план земельного участка

Примечания: нет

Свидетельство составлено 12 февраля 2013 года

Регистратор *Шоломицкий Николай Васильевич 367*

(подпись)

М.П.

Лист 1 из 2

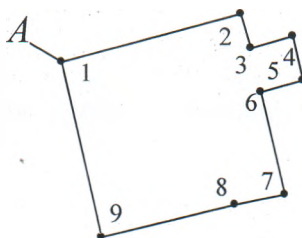




**ЗЕМЕЛЬНО-КАДАСТРОВЫЙ ПЛАН ЗЕМЕЛЬНОГО УЧАСТКА**

Кадастровый номер: **123450100001003559**  
 Площадь участка: **0.0160 га**  
 Адрес: **Брестская обл., Ивацевичский р-н, г. Ивацевичи, ул. Заводская, д. 2**  
 Целевое назначение: **Земельный участок для размещения объектов розничной торговли ( для обслуживания магазина)**  
 Категория земель: **Земли промышленности, транспорта, связи, энергетики, обороны и др.**  
 Масштаб плана: **1:500**

Номера точек	Меры линий, м
1-2	12.40
2-3	2.36
3-4	2.92
4-5	2.96
5-6	2.96
6-7	6.94
7-8	3.40
8-9	9.15
9-1	11.85



**УСЛОВНЫЕ ОБОЗНАЧЕНИЯ**

- - граница земельного участка
- - точка поворота границы земельного участка

**ОПИСАНИЕ СМЕЖНЫХ ЗЕМЕЛЬ**

От точки	До точки	Кадастровый блок и номер смежного земельного участка
А	А	Зарегистрированные земельные участки отсутствуют

**Сведения об организации, выдавшей документ**  
 Республиканское унитарное предприятие  
 "Брестское агентство по государственной  
 регистрации и земельному кадастру" Березовский  
 филиал Ивацевичское бюро  
 \_\_\_\_\_  
 регистратор недвижимости  
 Шоломицкий Н.В. 12.02.2013