

РЕСПУБЛИКА БЕЛАРУСЬ  
ЕДИНЫЙ ГОСУДАРСТВЕННЫЙ РЕГИСТР НЕДВИЖИМОГО  
ИМУЩЕСТВА, ПРАВ НА НЕГО И СДЕЛОК С НИМ

Государственный комитет по имуществу Республики Беларусь  
РУП "Витебское агентство по государственной регистрации и  
земельному кадастру"

**СВИДЕТЕЛЬСТВО (УДОСТОВЕРЕНИЕ) № 200/1429-634  
О ГОСУДАРСТВЕННОЙ РЕГИСТРАЦИИ**

По заявлению № 31201/13:1429 от 11 июня 2013 года  
в отношении **земельного участка** с кадастровым номером  
240100000002000641, расположенного по адресу: Витебская обл., г.  
Витебск, ул. Двинская, 21А, площадь - 0.2780 га, назначение - Для  
содержания и обслуживания производственного здания (рыбный цех)

**произведена государственная регистрация:**

1. прекращения права постоянного пользования на земельный  
участок (предыдущие правообладатели - Витебское районное  
потребительское общество);
2. возникновения права аренды на земельный участок,  
правообладатель - юридическое лицо, резидент Республики Беларусь  
Частное унитарное кооперативно-торговое предприятие "Витебская  
универсальная база".

Приложения:

1. земельно-кадастровый план земельного участка


Примечания: нет

Свидетельство составлено 12 июня 2013 года

Регистратор *Стрельцова Татьяна Владимировна* 1429

М.П.

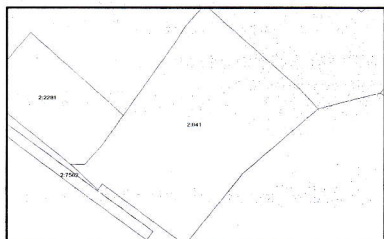
Лист 1 из 2



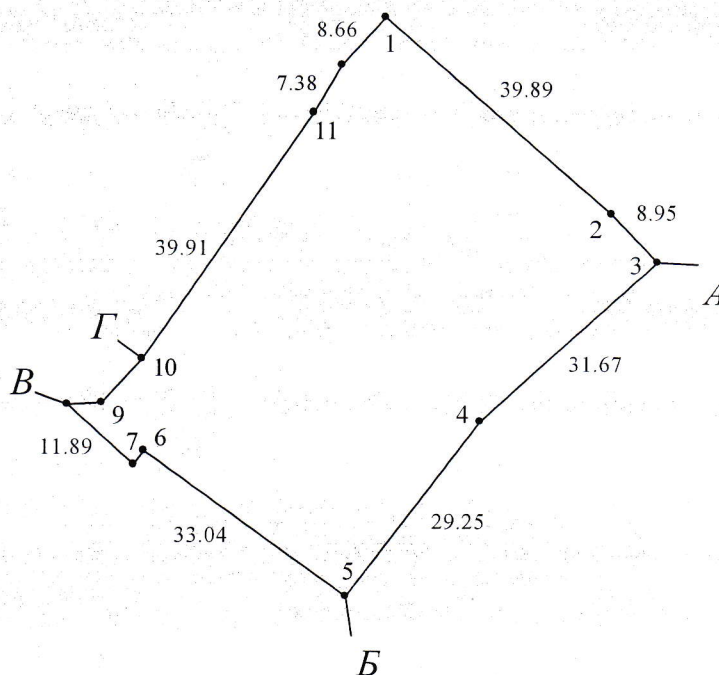


**ЗЕМЕЛЬНО-КАДАСТРОВЫЙ ПЛАН ЗЕМЕЛЬНОГО УЧАСТКА**

Кадастровый номер: **24010000002000641**  
 Площадь участка: **0.2780 га**  
 Адрес: **Витебская обл., г. Витебск, ул. Двинская, д. 21А**  
 Целевое назначение: **Для содержания и обслуживания производственного здания (рыбный цех)**  
 Категория земель: **Земли населенных пунктов, садоводческих товариществ и дачного строительства**  
 Масштаб плана: **1:1000**



Номера точек	Меры линий, м
6-7	2.37
8-9	4.48
9-10	7.97



**УСЛОВНЫЕ ОБОЗНАЧЕНИЯ**

- граница земельного участка
- точка поворота границы земельного участка

**ОПИСАНИЕ СМЕЖНЫХ ЗЕМЕЛЬ**

От точки	До точки	Кадастровый блок и номер смежного земельного участка
А	Б	2:67
Б	В	Зарегистрированные земельные участки отсутствуют
В	Г	2:2281
Г	А	Зарегистрированные земельные участки отсутствуют

**Сведения об организации, выдавшей документ**  
 РУП "Витебское агентство по государственной регистрации и земельному кадастру"

регистратор недвижимости

Стрельцова Т.В. 12.06.2013



ПРОШНУРОВАНО, ПРОНУМЕРОВАНО И  
СКРЕПЛЕНО ПЕЧАТЬЮ НА 8 ЛИСТАХ  
Регистратор \_\_\_\_\_  
подпись \_\_\_\_\_

