

РЕСПУБЛИКА БЕЛАРУСЬ
ЕДИНЫЙ ГОСУДАРСТВЕННЫЙ РЕГИСТР НЕДВИЖИМОГО
ИМУЩЕСТВА, ПРАВ НА НЕГО И СДЕЛОК С НИМ

Государственный комитет по имуществу Республики Беларусь

РУП "Витебское агентство по государственной регистрации и
земельному кадастру"

**СВИДЕТЕЛЬСТВО (УДОСТОВЕРЕНИЕ) № 200/1485-4614
О ГОСУДАРСТВЕННОЙ РЕГИСТРАЦИИ**

По заявлению № 37761/21:1485 от 08 сентября 2021 года

в отношении **капитального строения** с инвентарным номером
200/С-60712, расположенного по адресу: Витебская обл., Витебский
р-н, Мазоловский с/с, южнее д. Калиново, назначение - Сооружение
специализированное коммунального хозяйства, наименование -
канализационная сеть

произведена государственная регистрация:


1. перехода права собственности на капитальное строение,
правообладатель - юридическое лицо, резидент Республики Беларусь
Витебское областное потребительское общество.

Приложения: нет

Примечание: протяженность-142,9 метров

Свидетельство составлено 10 сентября 2021 года

Регистратор *Карпович Анастасия Александровна* 1485



[Handwritten signature]
(подпись)

Лист 1 из 1

Верно:
Главный юрисконсульт

[Handwritten signature]
Юрисконсульт

ГОСУДАРСТВЕННЫЙ КОМИТЕТ ПО ИМУЩЕСТВУ
РЕСПУБЛИКИ БЕЛАРУСЬ

ТЕХНИЧЕСКИЙ ПАСПОРТ НА СООРУЖЕНИЕ

составлен по состоянию на « 2 » июня 2008 г.

**РУП «Витебское агентство по
государственной регистрации и земельному кадастру»**
(наименование организации по государственной регистрации)

Наименование сооружения: Канализационная сеть

Назначение сооружения:

Инвентарный номер: 200 1^с ВД 74

Адрес (местонахождение) сооружения: Витебский район, Мазоловский
сельсовет, восточнее д. Лужесно, о/л «Орлёнок»

ЕОКОД сооружения:

Паспорт составил:


_____ (подпись)

Бугаёв Н.П. инженер
Фамилия, инициалы) (должность)

Паспорт проверил


_____ (подпись)

Кажеко Ю.Н. инженер
Фамилия, инициалы) (должность)

Уполномоченное
должностное лицо:

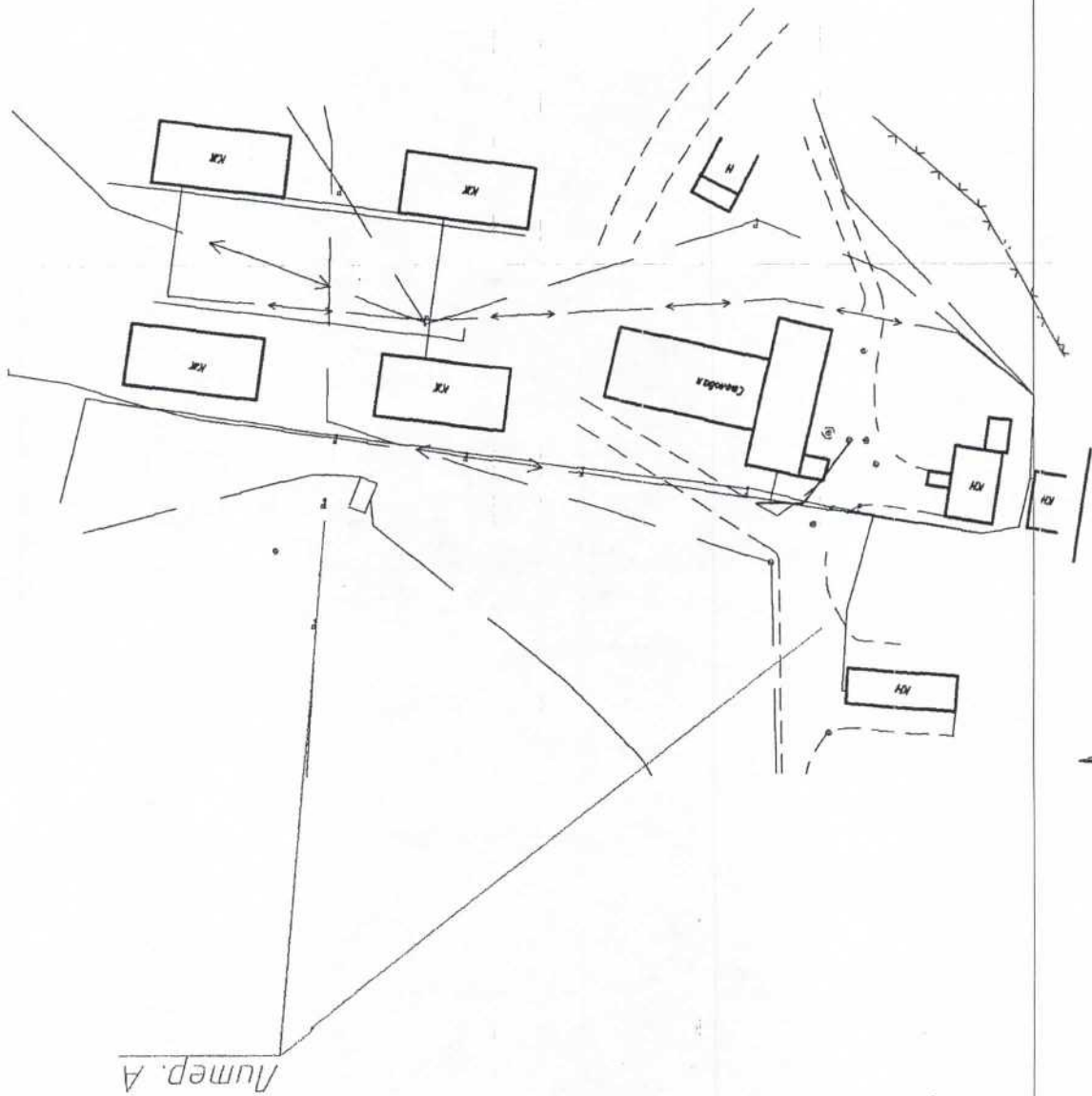

_____ (подпись)
М.П.



Богачев В.А. нач. службы
(Фамилия, инициалы) (должность)

Верно:
Главный юрисконсульт

_____ Д.Н. Александров



Верно:
 Главный юриконсульт
 Д.Н. Александров

1. Схема сооружения

2. Перечень объектов, входящих в состав сооружения

Литер	Наименование объекта
А	Канализационная сеть

3. Общие сведения о сооружении

Наименование характеристики и ее единица измерения	Значение характеристики
Местоположение	о/л «Орлёнок»
Кадастровый номер земельного участка	
Дата ввода в эксплуатацию	1958
Общее количество составных элементов	
Протяжённость, м.	142,85
в том числе выпусков, м.	20,45
Выпусков, шт.	2
Колодцев, камер, шт.	8
Вид стоимости	
Стоимость, руб.	
Износ, %	70

4. Характеристики объекта, входящего в состав сооружения

Трубопровод безнапорный

Наименование характеристики и ее единица измерения	Значение характеристики
Год прокладки	1958
Способ прокладки	Подземный
Глубина прокладки, м	2,5
Материал	керамика
Диаметр, мм	200
Протяжённость, м	115,9
Износ, %	70
Год прокладки	1958
Способ прокладки	Подземный
Глубина прокладки, м	1,9

Верно:
 Главный юрист
 П. Н. Александров

Выпуск

1958	Подземный	1,0	Материал	150	Диаметр, мм	14,85	Протяжённость, м	Износ, %	70
1958	Год прокладки	Способ прокладки	Глубина прокладки, м	Материал	Диаметр, мм	Протяжённость, м	Износ, %	Наименование характеристики и ее единица измерения	
1958	Подключенный объект	Значение характеристики							

Домовой выпуск

1958	Подземный	1,0	Материал	150	Диаметр, мм	5,6	Протяжённость, м	Износ, %	70
1958	Год прокладки	Способ прокладки	Глубина прокладки, м	Материал	Диаметр, мм	Протяжённость, м	Износ, %	Наименование характеристики и ее единица измерения	
1958	Значение характеристики	Значение характеристики							

1958	Подземный	1,0	Материал	100	Диаметр, мм	3,7	Протяжённость, м	Износ, %	70
1958	Год прокладки	Способ прокладки	Глубина прокладки, м	Материал	Диаметр, мм	Протяжённость, м	Износ, %	Наименование характеристики и ее единица измерения	
1958	Значение характеристики	Значение характеристики							

150	Материал	150	Диаметр, мм	2,8	Протяжённость, м	Износ, %	70	
150	Диаметр, мм	2,8	Протяжённость, м	Износ, %	70	Верно: Главный юрист консульт Д.Н. Александров		
150	Материал	150	Диаметр, мм	2,8	Протяжённость, м	Износ, %	70	

СИТУАЦИОННЫЙ ПЛАН

Наименование сооружения Канализационная сеть

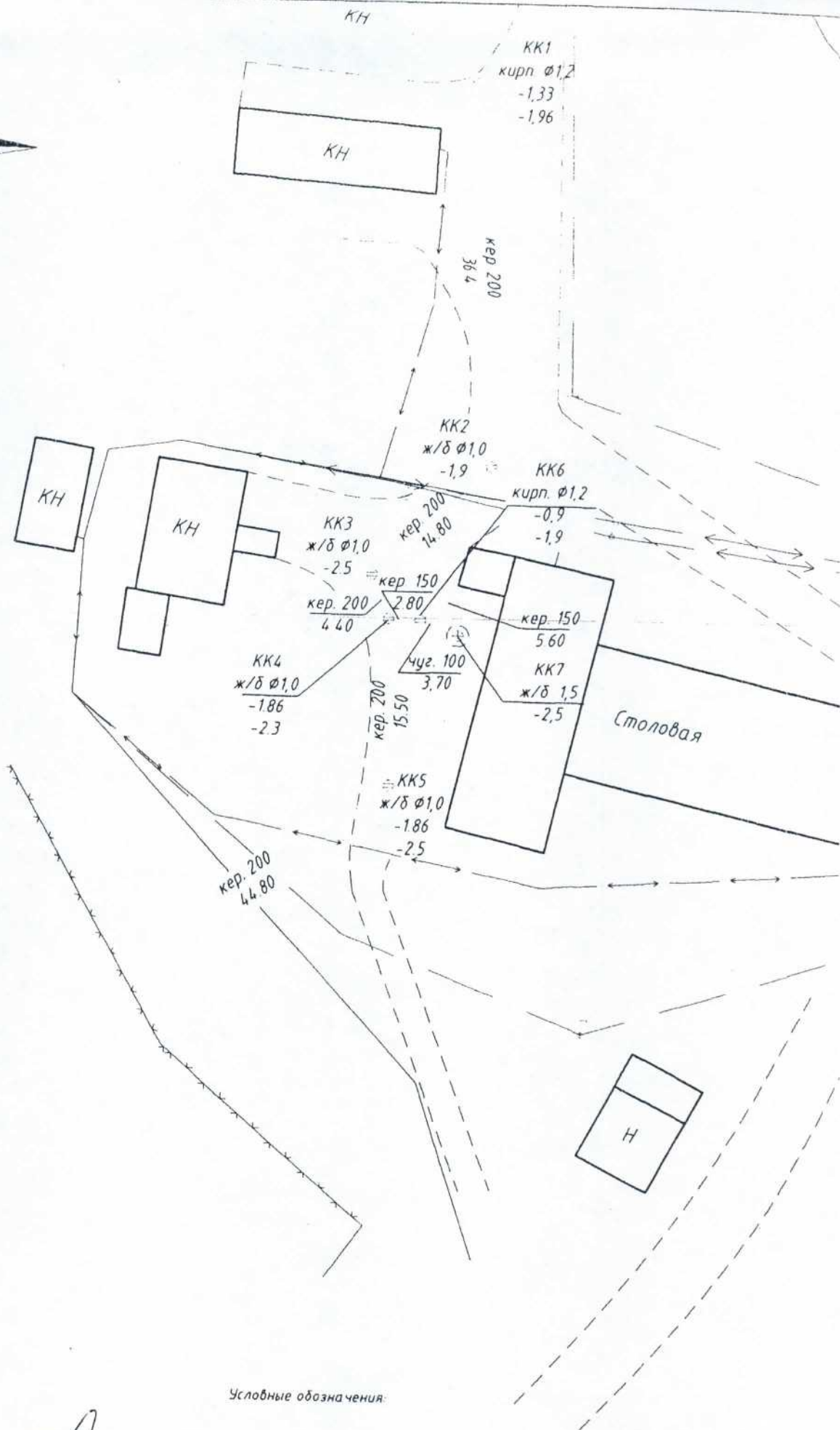


Масштаб: 1:100 000

Местная система координат г. Витебск

Легенда: — место расположения объекта
РУП "Витебское агентство по государственной регистрации и земельному кадастру"

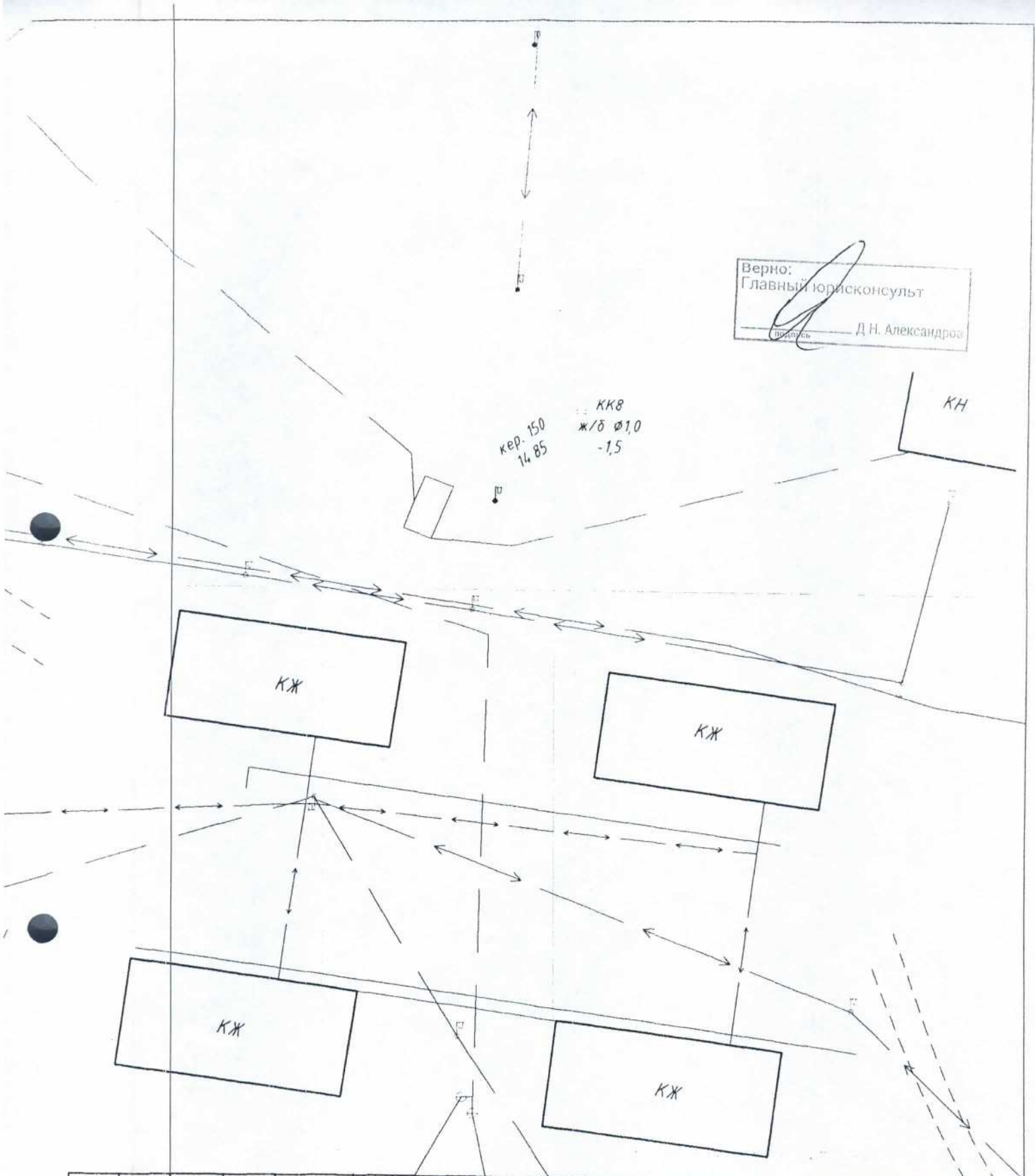
Верно:
Главный архитектор
[Signature]



Условные обозначения:

хозбытовая канализация

Верно:
Главный юрист-консульт
И. И. Александров



Верно:
 Главный юрист-консульт
 Д.Н. Александров

кер. 150
 14.85
 ККВ
 ж/б Ø1,0
 -1,5

КН

КЖ

КЖ

КЖ

КЖ

Изм.	Кол.	Лист	№ док.	Подпись	Дата
Вычертил		Бугаёв Н.П.		<i>[Signature]</i>	18.01.08
Проверил		Богачёв В.А.		<i>[Signature]</i>	

Заказчик:
 Витебский областной союз потребительских обществ
 "Облпотребсоюз"

Канализация дренажная

Витебский район, Мазоловский сельский совет, о/л "Орлёнок"

Стадия	Литер.	Масштаб
ТИ		1:500
Лист 1	Листов 2/2	

РУП "Витебское агентство по государственной регистрации"