

РЕСПУБЛИКА БЕЛАРУСЬ
ЕДИНЫЙ ГОСУДАРСТВЕННЫЙ РЕГИСТР НЕДВИЖИМОГО
ИМУЩЕСТВА, ПРАВ НА НЕГО И СДЕЛОК С НИМ

Государственный комитет по имуществу Республики Беларусь

Республиканское унитарное предприятие "Витебское агентство по
государственной регистрации и земельному кадастру"
Оршанский филиал

СВИДЕТЕЛЬСТВО (УДОСТОВЕРЕНИЕ) № 240/1015-6107
о государственной регистрации

По заявлению от 01 июля 2022 года № 888/22:1015

в отношении **капитального строения** с инвентарным номером 240/С-129755, расположенного по адресу: Витебская обл., Оршанский р-н, Ореховский с/с, г.п. Ореховск, ул. Ленина, сети связи, протяженность - 629 м., назначение - Сооружение специализированное связи, наименование - Сети связи

произведена государственная регистрация:

1. создания капитального строения на основании строительства и ввода в эксплуатацию капитального строения;
2. возникновения права собственности на капитальное строение, правообладатель – юридическое лицо, резидент Республики Беларусь Открытое акционерное общество "Оршанский комбинат строительных материалов" (форма собственности - частная).

Приложение: нет.

Примечание: нет.

Свидетельство составлено 04 июля 2022 года

Регистратор *Сидорович Марина Александровна* 1015



ГОСУДАРСТВЕННЫЙ КОМИТЕТ ПО ИМУЩЕСТВУ РЕСПУБЛИКИ БЕЛАРУСЬ

ТЕХНИЧЕСКИЙ ПАСПОРТ

на сооружение

Оршанский филиал Республиканского унитарного предприятия "Витебское агентство по государственной регистрации и земельному кадастру"
(наименование организации по государственной регистрации недвижимого имущества, прав на него и сделок с ним)




Наименование: Сети связи

Назначение: 3 07 00 - Сооружение специализированное связи

Инвентарный номер: 240/С-128755

Адрес (местонахождение): Республика Беларусь, Витебская обл., Оршанский р-н, Ореховский с/с, гп Ореховск, ул. Ленина, сети связи

Составлен по состоянию на: 12.04.2022

Составил	<u>16.06.2022</u> (дата)	 (подпись)	<u>А.А. Семашко</u> (инициалы, фамилия)
Проверил	<u>16.06.2022</u> (дата)	 (подпись)	<u>И.В. Еленская</u> (инициалы, фамилия)
Уполномоченное должностное лицо	<u>16.06.2022</u> (дата)	 (подпись) М.П.	<u>А.А. Лавриненко</u> (инициалы, фамилия)

Отметки

1. Общие сведения о сооружении

1.1. Перечень составных элементов сооружения

№ п/п	Литер	Наименование	Страна
1	2	3	4
1	A	Сети связи	2

1.2. Общие характеристики сооружения

Наименование характеристики и ее единица измерения		1
1. Вид инженерной сети		Сеть канализации электросвязи
2. Год постройки		2008
3. Дата приемки в эксплуатацию		05.01.2009
4. Протяженность линейного сооружения, м		629,0
5. Физический износ, %		35
6. Длина трубопровода, м		1127,91
7. Количество колодезев, шт.		7

1.3. Сведения о стоимости

Вид стоимости	Дата определения	Стоимость, руб.	Документ о стоимости
1	2	3	4
Остаточная стоимость	01.03.22	8842,76	Справка о балансовой принадлежности и стоимости объекта недвижимого имущества ОАО «Оршанский комбинат строительных материалов» от 03.03.2022 № 111/2

1.4. Сведения о земельных участках

Кадастровый номер	Литер
1	2
	Литер, кв

2. Характеристики составных (конструктивных) элементов сооружения

№ п/п	Литер	Наименование	Характеристики
1	2	3	4
1	A	Сети связи	Количество колодезев: 7 шт.; Длина трубопровода: 1127,91 м; Протяженность линейного сооружения: 628,98 м; Вид инженерной сети: Сеть канализации электросвязи;
1.1	-	Трубопровод	Тип диаметра: Наружный; Материал: Асбестоцемент; Ранний: от Оп.1 до КС-1; Способ прокладки (установки): Подземные; Диаметр: 100 мм; Длина: 109,89 м; Протяженность: 109,89 м; Количество: 1 шт.;
1.2	-	Трубопровод	Тип диаметра: Наружный; Материал: Асбестоцемент; Ранний: от КС-1 до КС-312ушн; Способ прокладки (установки): Подземные; Диаметр: 100 мм; Длина: 586,54 м; Протяженность: 293,27 м; Количество: 2 шт.;

№ п/п	Литер	Наименование	Характеристики
1	2	3	4
1.3	-	Трубопровод	Тип диаметра: Наружный; Материал: Асбестоцемент; Границы: от КС-3 до 2КН; Способ прокладки (установки): Подземные; Диаметр: 100 мм; Длина: 411.32 м; Протяженность: 205.66 м; Количество: 2 шт.;
1.4	-	Трубопровод	Тип диаметра: Наружный; Материал: Асбестоцемент; Границы: от КС-5 до Оп.2; Способ прокладки (установки): Подземные; Диаметр: 100 мм; Длина: 20.16 м; Протяженность: 20.16 м; Количество: 1 шт.;
1.5	-	Колодец ККС2	Материал: Железобетон; Номер(а): КС-1, КС-2, КС-3, КС-4, КС-5, КС-6, КС-7; Количество: 7 шт.;

3. Сведения об обследованиях

Дата(ы) (период(ы)) обследования	Описание	Инициалы, фамилия исполнителей
1	2	3
12.04.2022	Техническая инвентаризация сооружения. Признаки самовольного строительства: Нет	А. А. Семашко, В. В. Алсйников

4. Перечень приложений

№ п/п	Наименование приложения	Дата составления	Листов
1	2	3	4
1	Ситуационный план	13.05.2022	1
2	Фотоприложенис	13.05.2022	1

Примечание: Объект строительства: "Реконструкция деревообрабатывающего производства"



гп Ореховск

Линия содвинения с листом 1





Схема расположения листов:



Ситуационный план



Условные обозначения:

— телефонная канализация подземная

⊕ КС-1 колодец на линии связи и технических средств управления и его номер

⊕ КС-312 (суш.) колодец на линии связи и технических средств управления и его номер

объекта
A литер




Оршанский филиал РУП "Витебское агентство по государственной регистрации и земельному кадастру"			
Сети связи			
Республика Беларусь, Витебская обл., Оршанский р-н, Ореховский с/с, гп Ореховск, ул. Ленина, сети связи			
Система координат: СК - 63			
План составлен по состоянию на 12.04.2022 года			
Масштаб	Лист 2	Листов 2	Стр. 1
1:500	Фамилия И.О.	Подпись	Дата
Составил	Алейников В.В.	<i>[Signature]</i>	15.05.2022
Изготовил	Алейников В.В.	<i>[Signature]</i>	16.06.2022
Проверил	Еленская И.В.	<i>[Signature]</i>	

подземная
технических
номер
технических
номер иного



Схема расположения листов:



Линия соединения с листом 2

КН

КС-3
КК2
запит

2Ac6.100
18.79

КС-4
КК2
запит

50.85
2Ac6.100

КС-2
КК2
запит

36.38
2Ac6.100

КС-1
КК2
запит

2КН



аэрофотоплан



Условные обозначения:


— телефонная канализация подземная

☉ колодез на линии связи и технических средств управления и его номер

☉ колодез на линии связи и технических средств управления и его номер иного объекта

А 1:1000

листер

Оршанский филиал РУП "Витебское агентство по государственной регистрации и земельному кадастру"		Сети связи	
Республика Беларусь, Витебская обл., Оршанский р-н, Ореховский с/с, пг Ореховск, ул. Ленина, сети связи			
Система координат: СК - 63			
План составлен по состоянию на 12.04.2022 года			
Масштаб	Лист	1	Листов
1:500	Фамилия И.О.	Фаминская И.О.	Подпись
Составил	Алейников В.В.		
Изготовил	Алейников В.В.		
Проверил	Еленская И.В.		
Стр.	1	2	Листов

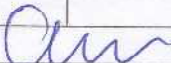
Фотоприложение



12.04.2022
(дата фотографирования)

А
(лист)

Сети связи (КС-1)
(Наименование объекта (составного элемента или принадлежности))

Лист 1		Листов 1
Составил		А.А. Семашко