

РЕСПУБЛИКА БЕЛАРУСЬ  
ЕДИНЫЙ ГОСУДАРСТВЕННЫЙ РЕГИСТР НЕДВИЖИМОГО  
ИМУЩЕСТВА, ПРАВ НА НЕГО И СДЕЛОК С НИМ

Государственный комитет по имуществу Республики Беларусь  
Республиканское унитарное предприятие "Брестское  
агентство по государственной регистрации и земельному  
кадастру"

*Кобринский филиал*

**СВИДЕТЕЛЬСТВО (УДОСТОВЕРЕНИЕ) № 140/1563-9893  
о государственной регистрации**

По заявлению от 16 января 2024 года № 36/24:1563

В отношении **земельного участка** с кадастровым номером 124350100001007046, расположенного по адресу: Брестская обл., Кобринский р-н, г. Кобрин, ул. Октябрьская, 8, площадь - 0.0623 га, целевое назначение - для строительства и обслуживания здания магазина

**произведена государственная регистрация:**

1. изменения земельного участка на основании изменения целевого назначения земельного участка, правообладатели – Республика Беларусь, юридическое лицо, резидент Республики Беларусь Кобринское районное потребительское общество

Приложение:

1) земельно-кадастровый план земельного участка

Примечание: нет

Свидетельство составлено 23 января 2024 года  
Регистратор *Киселёв Артём Владимирович* 1563



*(подпись)*

Лист 1 из 2



**ГОСУДАРСТВЕННЫЙ РЕГИСТР НЕДВИЖИМОГО ИМУЩЕСТВА, ПРАВ НА НЕГО И СДЕЛОК С НИМ**  
**ЗЕМЕЛЬНО-КАДАСТРОВЫЙ ПЛАН ЗЕМЕЛЬНОГО УЧАСТКА**

Кадастровый номер: 124350100001007046

Площадь участка: 0.0623 га

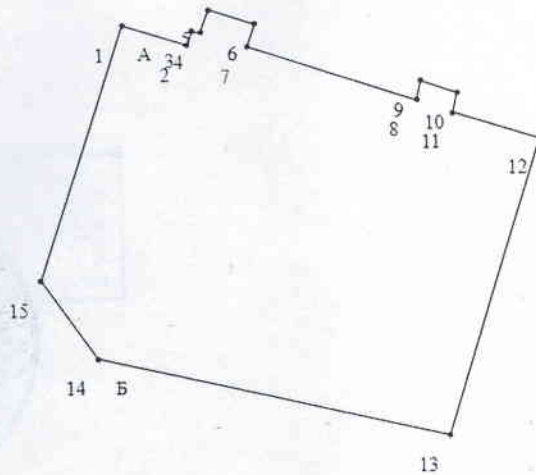
Местоположение: Брестская обл., Кобринский р-н, г. Кобрин, ул. Октябрьская, 8

Целевое назначение: для строительства и обслуживания здания магазина




Масштаб плана: 1:500



Номера точек	Меры линий, м
1 - 2	4.49
2 - 3	0.96
3 - 4	0.57
4 - 5	1.61
5 - 6	3.21
6 - 7	1.59
7 - 8	11.81
8 - 9	1.3
9 - 10	2.55
10 - 11	1.33
11 - 12	6.01
12 - 13	20.6
13 - 14	23.9
14 - 15	6.39
15 - 1	17.81



**Условные обозначения**

-  - код охранной зоны и её площадь
-  - граница земельного участка
-  - точка поворота границы земельного участка

**Описание смежных земель**

От точки	До точки	Кадастровый блок и номер земельного участка
А	Б	Зарегистрированные земельные участки отсутствуют
Б	А	1-2368

Кобринский филиал Республиканского унитарного предприятия "Брестское агентство по государственной регистрации и земельному кадастру"

регистратор недвижимости

А.В. Киселев 25.01.2024 12:24





РЕСПУБЛИКА БЕЛАРУСЬ  
ЕДИНЫЙ ГОСУДАРСТВЕННЫЙ РЕГИСТР НЕДВИЖИМОГО  
ИМУЩЕСТВА, ПРАВ НА НЕГО И СДЕЛОК С НИМ

Государственный комитет по имуществу Республики Беларусь  
РУП "Брестское агентство по государственной регистрации и  
земельному кадастру"  
Кобринский филиал

СВИДЕТЕЛЬСТВО (УДОСТОВЕРЕНИЕ) № 140/480-27470  
О ГОСУДАРСТВЕННОЙ РЕГИСТРАЦИИ

По заявлению № 9058/14:480 от 27 августа 2014 года  
в отношении **изолированного помещения** с инвентарным  
номером 140/D-17135, расположенного по адресу: Брестская обл.,  
Кобринский р-н, г. Кобрин, ул. Октябрьская, 8-2, площадь - 187.9  
кв.м., назначение - Торговое помещение, наименование - помещение  
магазина

произведена государственная регистрация:

1. создания эксплуатируемого изолированного помещения;
2. возникновения права собственности на изолированное  
помещение, правообладатель - юридическое лицо, резидент  
Республики Беларусь Кобринское районное потребительское  
общество.

Приложения: нет

Примечания: нет

Свидетельство составлено 29 августа 2014 года

Регистратор *Данилюк Галина Ивановна 480*



(подпись)

М.П.

Лист 1 из 1



ГОСУДАРСТВЕННЫЙ КОМИТЕТ ПО ИМУЩЕСТВУ  
РЕСПУБЛИКИ БЕЛАРУСЬ

ш.р.

**ТЕХНИЧЕСКИЙ ПАСПОРТ**  
**на нежилое изолированное помещение**

составлен по состоянию на « 05 » июня 2014 г.

РУП «Брестское агентство по государственной регистрации и земельному кадастру»  
Кобринский филиал

Наименование Помещение магазина

Назначение 4 02 03 Торговое помещение

Инвентарный номер: 140/D- 17135

Адрес (местонахождение) 225306 Республика Беларусь, Брестская обл., Кобринский р-н,  
г.Кобрин, ул.Октябрьская, 8-2

Паспорт составил: \_\_\_\_\_ (подпись) ( Романюк Г.Ф. )  
(Фамилия, инициалы)

Дата составления: « 22 » августа 2014 г.

Паспорт проверил: \_\_\_\_\_ (подпись) ( Селеня А.П. )  
(Фамилия, инициалы)

Дата проверки: « 22 » 08 2014 г.

Уполномоченное должностное лицо: Зам.начальника (должность) \_\_\_\_\_ (подпись) ( Подлужный В.А. )  
(Фамилия, инициалы)



**Отметки о проведенных проверках характеристик недвижимого имущества**

«     »     20     г. «Изменений нет» \_\_\_\_\_ (подпись) \_\_\_\_\_ (Фамилия, инициалы)

Уполномоченное должностное лицо \_\_\_\_\_ (подпись) \_\_\_\_\_ (Фамилия, инициалы)

М.П.

«     »     20     г. «Изменений нет» \_\_\_\_\_ (подпись) \_\_\_\_\_ (Фамилия, инициалы)

Уполномоченное должностное лицо \_\_\_\_\_ (подпись) \_\_\_\_\_ (Фамилия, инициалы)

М.П.

## 1. СВЕДЕНИЯ О ЗДАНИИ (СООРУЖЕНИИ)

Таблица 1

1. Инвентарный номер	140/С-31318
2. Количество этажей, шт.	1
3. Материал стен	Кирпич толщиной кладки более 51см
4. Год постройки	1965
5. Год реконструкции	
6. Общая площадь здания, м <sup>2</sup>	276,5

## 2. СВЕДЕНИЯ ОБ ИЗОЛИРОВАННОМ НЕЖИЛОМ ПОМЕЩЕНИИ

Таблица 2

1. Назначение изолированного нежилого помещения	4 02 03 Торговое помещение
2. Этаж	1
3. Объем изолированного нежилого помещения, м <sup>3</sup>	802
4. Общая площадь изолированного нежилого помещения, м <sup>2</sup>	187,9
5. Нормируемая площадь изолированного нежилого помещения, м <sup>2</sup>	186,2

Подпись исполнителя



**3. ТЕХНИЧЕСКОЕ ОПИСАНИЕ КОНСТРУКТИВНЫХ ЭЛЕМЕНТОВ  
И ИНЖЕНЕРНОГО ОБОРУДОВАНИЯ**

Таблица 3

№ п/п.	Наименование конструктивных элементов и инженерного оборудования	Описание конструктивных элементов и инженерного оборудования (материал, конструкция, отделка и прочие)
1	2	3
1	Наружные стены	<i>кирпичные толщиной более 51см</i>
2	Внутренние стены	<i>кирпичные</i>
3	Перегородки	<i>кирпичные, глухие, полные и с проемами</i>
4	Перекрытия	<i>железобетонные плиты</i>
5	Крыша	<i>рулонная совмещенная с перекрытием</i>
6	Полы	<i>бетонные, плиточные</i>
7	Проемы оконные	<i>ПВХ</i>
8	Проемы дверные	<i>металлические, деревянные, ПВХ</i>
9	Внутренняя отделка	<i>обшито гипсокартоном, окрашено, облицовано плиткой</i>
10	Балконы	<i>нет</i>
11	Лоджии	<i>нет</i>
12	Инженерное оборудование:	
12.1	отопление	<i>центральное, стальные трубы</i>
12.2	водопровод	<i>стальные трубы, центральный</i>
12.3	канализация	<i>чугунные трубы, центральная</i>
12.4	электроснабжение	<i>скрытая проводка</i>
12.5	газоснабжение	<i>нет</i>
12.6	горячее водоснабжение	<i>нет</i>
12.7	ванные (души)	<i>нет</i>
12.8	электроплиты	<i>нет</i>
12.9	вентиляция	<i>естественная</i>
12.10	радио	<i>нет</i>
12.11	телевидение	<i>нет</i>
12.12	телефон	<i>есть</i>
12.13	мусоропровод	<i>нет</i>
12.14	лифты	<i>нет</i>

Особые отметки :

---



---



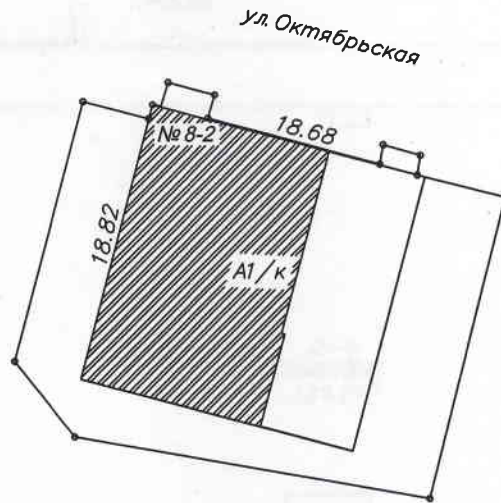
---

Приложение: поэтажные планы на 1 листах

Подпись исполнителя



Ситуационный план



РУП "Брестское агентство по государственной  
регистрации и земельному кадастру"  
Кобринский филиал

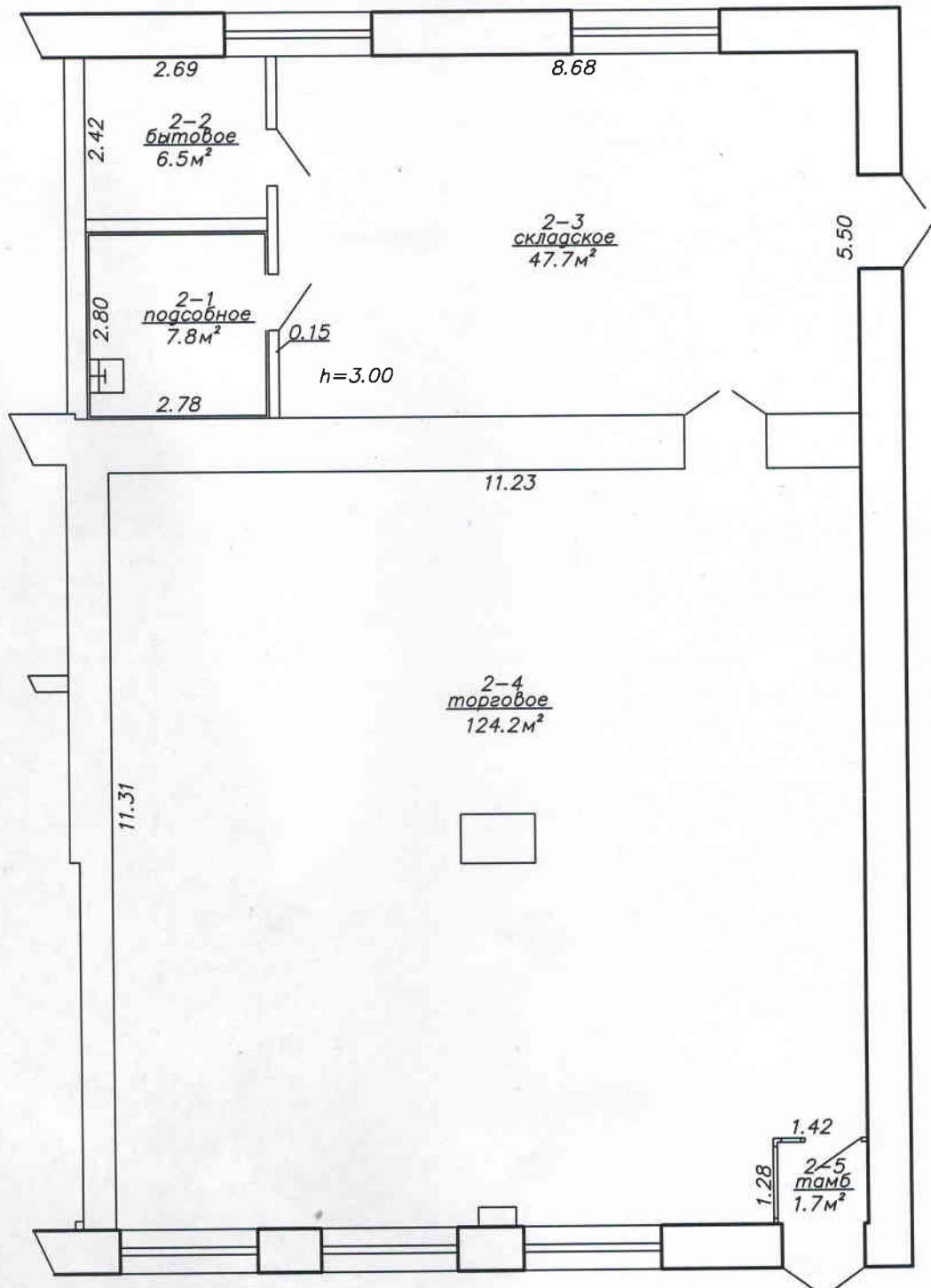
Помещение магазина

Республика Беларусь, Брестская обл., Кобринский р-н,  
г. Кобрин, ул. Октябрьская, 8-2

Система координат

Картограмма	Квартал	Участок	Секция
Масштаб	Лист	Листов	Стр.
1:500	Фамилия И.О.	Подпись	Дата
Составил	Романюк Г.Ф.	<i>[Signature]</i>	05.06.14
Проверил	Селеня А.П.	<i>[Signature]</i>	22.08.14

Поэтажный план



РУП "Брестское агентство по государственной регистрации и земельному кадастру Кобринский филиал			
Помещение магазина			
Республика Беларусь, Брестская обл., Кобринский р-н, г. Кобрин, ул. Октябрьская, В-2			
Литер (А1/к)		Этаж подвал	
	Квартал	Участок	Секция
Масштаб	Лист	Листов	Стр.
1:100	Фамилия И.О.	Подпись	Дата
Составил	Романюк Г.Ф.	<i>[Signature]</i>	05.06.14
Проверил	Селеня А.П.	<i>[Signature]</i>	22.06.14