

РЕСПУБЛИКА БЕЛАРУСЬ
ЕДИНЫЙ ГОСУДАРСТВЕННЫЙ РЕГИСТР НЕДВИЖИМОГО
ИМУЩЕСТВА, ПРАВ НА НЕГО И СДЕЛОК С НИМ

Государственный комитет по имуществу Республики Беларусь

Республиканское унитарное предприятие "Минское
областное агентство по государственной регистрации и
земельному кадастру"

**СВИДЕТЕЛЬСТВО (УДОСТОВЕРЕНИЕ) № 600/1190-2
о государственной регистрации**

По заявлению от 26 августа 2025 года № 2047/25:1190

В отношении **земельного участка** с кадастровым номером 623681702601001943, расположенного по адресу: Минская обл., Минский р-н, Ждановичский с/с, аг. Ждановичи, ул. Парковая, 2, площадь - 0.623 га, целевое назначение - земельный участок для обслуживания здания торгового центра

произведена государственная регистрация:

1. перехода прав, ограничений (обременений) прав на земельный участок (право постоянного пользования), правообладатель — юридическое лицо, резидент Республики Беларусь Столбцовское районное потребительское общество

Приложение:

1) земельно-кадастровый план земельного участка

Примечание:

Земельный участок имеет ограничения (обременения) прав в использовании земель. Виды ограничений (обременений) прав: Ограничения (обременения) прав на земельные участки, расположенные в водоохранных зонах рек и водоемов, код - 2,4, площадь - 0.623 га

Свидетельство составлено 26 августа 2025 года
Регистратор *Рачек Ирина Михайловна 1190*



Лист 1 из 2

ЕДИНЫЙ ГОСУДАРСТВЕННЫЙ РЕГИСТР НЕДВИЖИМОГО ИМУЩЕСТВА, ПРАВ НА НЕГО И СДЕЛОК С НИМ

ЗЕМЕЛЬНО-КАДАСТРОВЫЙ ПЛАН ЗЕМЕЛЬНОГО УЧАСТКА

Кадастровый номер: 623681702601001943

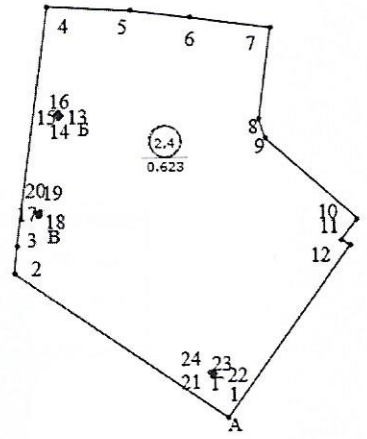
Площадь участка: 0.623 га

Адрес (местоположение): Минская обл., Минский р-н, Ждановичский с/с, аг. Ждановичи, ул. Парковая, 2




Целевое назначение: земельный участок для обслуживания здания торгового центра

Масштаб плана: 1:2000

Номера точек	Меры линий, м
1 - 2	67.24
2 - 3	7.29
3 - 4	62.91
4 - 5	21.58
5 - 6	16
6 - 7	20.92
7 - 8	23.98
8 - 9	5.27
9 - 10	31.95
10 - 11	6.83
11 - 12	2.6
12 - 1	55.16
13 - 14	1
14 - 15	1
15 - 16	1
16 - 13	1
17 - 18	1
18 - 19	1
19 - 20	1
20 - 17	1
21 - 22	1
22 - 23	1
23 - 24	1
24 - 21	1



Условные обозначения

-  - код охранной зоны и её площадь
-  - граница земельного участка
-  - точка поворота границы земельного участка

Описание смежных земель

От точки	До точки	Кадастровый блок и номер земельного участка
А	А	Зарегистрированные земельные участки отсутствуют
Б	Б	Зарегистрированные земельные участки отсутствуют
В	В	Зарегистрированные земельные участки отсутствуют
Г	Г	Зарегистрированные земельные участки отсутствуют

Республиканское унитарное предприятие "Минское областное агентство по государственной регистрации и земельному кадастру"

регистратор недвижимости

И.М. Рачек

26.08.2025 18:57

