

РЕСПУБЛИКА БЕЛАРУСЬ
ЕДИНЫЙ ГОСУДАРСТВЕННЫЙ РЕГИСТР НЕДВИЖИМОГО
ИМУЩЕСТВА, ПРАВ НА НЕГО И СДЕЛОК С НИМ

Государственный комитет по имуществу Республики Беларусь

Республиканское унитарное предприятие "Минское областное
агентство по государственной регистрации и земельному кадастру"
Дзержинский филиал

СВИДЕТЕЛЬСТВО (УДОСТОВЕРЕНИЕ) № 620/1720-4965
О ГОСУДАРСТВЕННОЙ РЕГИСТРАЦИИ

По заявлению № 282/20:1720 от 13 января 2020 года

в отношении **земельного участка** с кадастровым номером
622255900001000340, расположенного по адресу: Минская обл.,
Дзержинский р-н, г. Фаниполь, ул. Комсомольская, 10А, площадь -
0.0736 га, целевое назначение - для обслуживания здания и
сооружений

произведена государственная регистрация:

1. перехода прав, ограничений (обременений) прав на
земельный участок (право постоянного пользования),
правообладатель - юридическое лицо, резидент Республики Беларусь
Минское областное потребительское общество.


Приложения:

1. земельно-кадастровый план земельного участка

Примечания: нет

Свидетельство составлено 15 января 2020 года

Регистратор *Червинская Ольга Марьяновна* F720

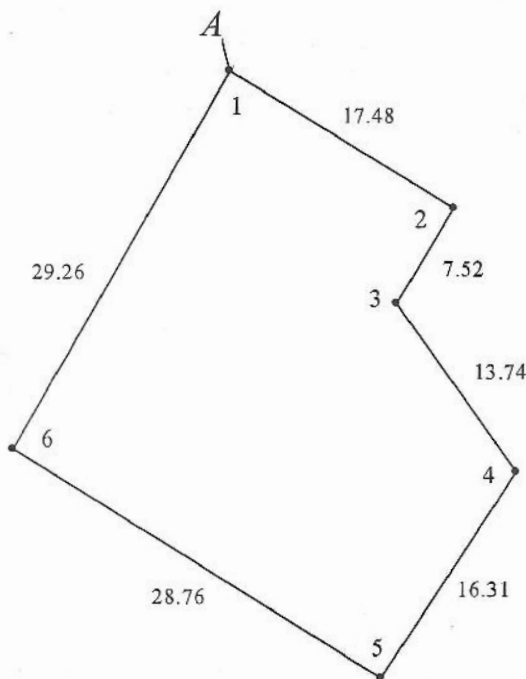



(подпись)

Лист 1 из 2

**ИНЫЙ ГОСУДАРСТВЕННЫЙ РЕГИСТР НЕДВИЖИМОГО ИМУЩЕСТВА, ПРАВ НА НЕГО И СДЕЛОК С НИМ
ЗЕМЕЛЬНО-КАДАСТРОВЫЙ ПЛАН ЗЕМЕЛЬНОГО УЧАСТКА**

Кадастровый номер: 622255900001000340
 Площадь участка: 0.0736 га
 Адрес: Минская обл., Дзержинский р-н, г. Фаниполь, ул. Комсомольская, 10А
 Вид назначения: для обслуживания здания и сооружений
 Категория земель: Земли населенных пунктов, садоводческих товариществ, дачных кооперативов
 Масштаб плана: 1:500



УСЛОВНЫЕ ОБОЗНАЧЕНИЯ

- 2 - код охранной зоны и ее площадь
- 0.2500 - граница земельного участка
- - точка поворота границы земельного участка

Сведения об организации, выдавшей документ
 Дзержинский филиал РУП "Минское областное
 агентство по государственной регистрации и
 земельному кадастру"



регистрация недвижимости

Червинская О.М.

15.01.2020

ОПИСАНИЕ СМЕЖНЫХ ЗЕМЕЛЬ

| Пункт | До точки | Кадастровый блок и номер земельного участка |
|-------|----------|--|
| А | А | Зарегистрированные земельные участки отсутствуют |

Всего прошито пронумеровано и
скреплено печатью *21/10/20* листов
Регистратор *С. Плещинский С. С.*
Подпись

