

**РЕСПУБЛИКА БЕЛАРУСЬ**  
**ЕДИНЫЙ ГОСУДАРСТВЕННЫЙ РЕГИСТР НЕДВИЖИМОГО**  
**ИМУЩЕСТВА, ПРАВ НА НЕГО И СДЕЛОК С НИМ**

Государственный комитет по имуществу Республики Беларусь  
Республиканское унитарное предприятие "Могилевское  
агентство по государственной регистрации и земельному  
кадастру"  
Горецкий филиал  
Бельничское бюро

**СВИДЕТЕЛЬСТВО (УДОСТОВЕРЕНИЕ) № 701/1912-6527**  
**о государственной регистрации**

По заявлению от 06 мая 2024 года № 910/24:1912

В отношении земельного участка с кадастровым номером 720455100001001817, расположенного по адресу: Могилевская обл., Бельничский р-н, г. Бельничи, ул. Я.Коласа, 7А, площадь - 0.0912 га, целевое назначение - для строительства и обслуживания здания общежития

**произведена государственная регистрация:**

1. прекращения прав, ограничений (обременений) прав на земельный участок (право постоянного пользования), правообладатель – юридическое лицо, резидент Республики Беларусь Бельничское районное потребительское общество
2. возникновения прав, ограничений (обременений) прав на земельный участок (право аренды), правообладатель – юридическое лицо, резидент Республики Беларусь Могилевское районное потребительское общество

Приложение:

- 1) земельно-кадастровый план земельного участка

Примечание: нет

Свидетельство составлено 10 мая 2024 года  
Регистратор *Москалева Татьяна Михайловна* 1912



Лист 1 из 2

**ЕДИНЫЙ ГОСУДАРСТВЕННЫЙ РЕГИСТР НЕДВИЖИМОГО ИМУЩЕСТВА, ПРАВ НА НЕГО И СДЕЛОК С НИМ**  
**ЗЕМЕЛЬНО-КАДАСТРОВЫЙ ПЛАН ЗЕМЕЛЬНОГО УЧАСТКА**

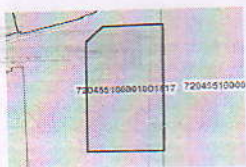
Кадастровый номер: 720455100001001817

Площадь участка: 0.0912 га

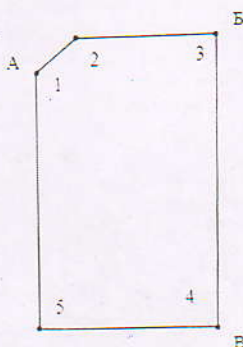
Адрес (местоположение): Могилевская обл., Бельничский р-н, г. Бельниччи, ул. Я. Коласа, 7А

Целевое назначение: для строительства и обслуживания здания общезжития

Масштаб плана: 1:1000






| Номера точек | Меры линий, м |
|--------------|---------------|
| 1 - 2        | 6.99          |
| 2 - 3        | 18.67         |
| 3 - 4        | 39.1          |
| 4 - 5        | 23.64         |
| 5 - 1        | 34.08         |



**Описание смежных земель**

| От точки | До точки | Кадастровый блок и номер земельного участка      |
|----------|----------|--|
| А        | Б        | Зарегистрированные земельные участки отсутствуют |
| Б        | В        | 1:270  |
| В        | А        | Зарегистрированные земельные участки отсутствуют |

**Условные обозначения**

-  - код охранной зоны и её площадь
-  - граница земельного участка
-  - точка поворота границы земельного участка

Бельничское бюро Горецкого филиала  
 Республиканского унитарного предприятия  
 "Могилевское агентство по государственной  
 регистрации и земельному кадастру"

регистратор недвижимости  
 Е.М. Москалева

10.05.2024 19:21