

РЕСПУБЛИКА БЕЛАРУСЬ
ЕДИНЫЙ ГОСУДАРСТВЕННЫЙ РЕГИСТР НЕДВИЖИМОГО
ИМУЩЕСТВА, ПРАВ НА НЕГО И СДЕЛОК С НИМ

Государственный комитет по имуществу Республики Беларусь
Республиканское унитарное предприятие "Витебское
агентство по государственной регистрации и земельному
кадастру"

СВИДЕТЕЛЬСТВО (УДОСТОВЕРЕНИЕ) № 200/1886-3856
о государственной регистрации

По заявлению от 22 февраля 2024 года № 261/24:1886

В отношении **земельного участка** с кадастровым номером 221288503601000491, расположенного по адресу: Витебская обл., Витебский р-н, Туловский с/с, аг. Тулово, ул. Витебская, 4, площадь - 0.0376 га, целевое назначение - Земельный участок для строительства и обслуживания здания магазина

произведена государственная регистрация:

1. создания земельного участка на основании выделения вновь образованного земельного участка
2. возникновения права собственности на земельный участок, правообладатель – Республика Беларусь
3. возникновения права аренды на земельный участок, правообладатель – юридическое лицо, резидент Республики Беларусь Коммунальное унитарное сельскохозяйственное предприятие "Экспериментальная база "Тулово"
4. возникновения ограничений (обременений) прав на земельный участок (ограничения (обременения) прав на земельные участки, расположенные в охранной зоне электрической сети)

Приложение:

- 1) земельно-кадастровый план земельного участка

Примечание:

Земельный участок имеет ограничения (обременения) прав в использовании земель. Виды ограничений (обременений) прав: Ограничения (обременения) прав на земельные участки, расположенные в охранной зоне электрической сети, код - 5,2, площадь - 0.0004 га

Свидетельство составлено 27 февраля 2024 года
Регистратор *Разводовская Анастасия Викторовна* 1886

М.П.

(подпись)

Лист 1 из 2

ЕДИНЫЙ ГОСУДАРСТВЕННЫЙ РЕГИСТР НЕДВИЖИМОГО ИМУЩЕСТВА, ПРАВ НА НЕГО И СДЕЛОК С НИМ

ЗЕМЕЛЬНО-КАДАСТРОВЫЙ ПЛАН ЗЕМЕЛЬНОГО УЧАСТКА

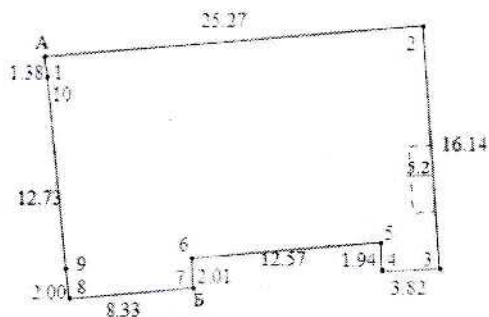
Кадастровый номер: 221288503601000491

Площадь участка: 0.0376 га




Адрес (местоположение): Витебская обл., Витебский р-н, Туловский с/с, аг. Тулово, ул. Витебская, 4

Целевое назначение: Земельный участок для строительства и обслуживания здания магазина

Масштаб плана: 1:500



Условные обозначения

-  - код охранной зоны и её площадь
-  - граница земельного участка
-  - точка поворота границы земельного участка

Описание смежных земель

От точки	До точки	Кадастровый блок и номер земельного участка
А	Б	Зарегистрированные земельные участки отсутствуют
Б	А	1:755

Республиканское унитарное предприятие "Витебское агентство по государственной регистрации и земельному кадастру"



регистратор недвижимости
 А.В. Разводовская 27.02.2024 12:55

ПРОШУ
СКРЕПИТЬ
Период
КА
ТА
РЕ
С
С
С
Р

