

РЕСПУБЛИКА БЕЛАРУСЬ
ЕДИНЫЙ ГОСУДАРСТВЕННЫЙ РЕГИСТР НЕДВИЖИМОГО
ИМУЩЕСТВА, ПРАВ НА НЕГО И СДЕЛОК С НИМ

Государственный комитет по имуществу Республики Беларусь

Республиканское унитарное предприятие "Витебское агентство по
государственной регистрации и земельному кадастру"
Глубокский филиал

СВИДЕТЕЛЬСТВО (УДОСТОВЕРЕНИЕ) № 220/1734-3162
О ГОСУДАРСТВЕННОЙ РЕГИСТРАЦИИ

По заявлению № 607/19:1734 от 12 февраля 2019 года

в отношении земельного участка с кадастровым номером
221550100010000560, расположенного по адресу: Витебская обл.,
Глубокский р-н, г. Глубокое, ул. Гагарина, 1А, площадь - 0.0125 га,
целевое назначение - Земельный участок для обслуживания здания
кафе "Фунтик"

произведена государственная регистрация:

1. создания земельного участка (иные основания,
предусмотренные законодательством Республики Беларусь);
2. возникновения права собственности Республики Беларусь на
земельный участок, правообладатель - Республика Беларусь;
3. возникновения прав, ограничений (обременений) прав на
земельный участок (право постоянного пользования),
правообладатель - юридическое лицо, резидент Республики Беларусь
Глубокское районное потребительское общество.

Приложения:

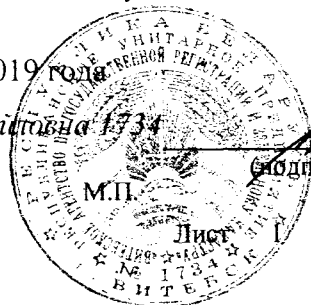
1. земельно-кадастровый план земельного участка

Примечания: нет

Свидетельство составлено 18 февраля 2019 года

Регистратор

Дубина Виктория Михайловна 1734

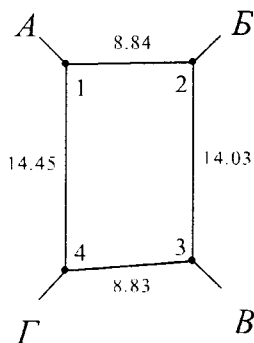



(подпись)

Лист 1 из 2

**ДИНЫЙ ГОСУДАРСТВЕННЫЙ РЕГИСТР НЕДВИЖИМОГО ИМУЩЕСТВА, ПРАВ НА НЕГО И СДЕЛОК С НИМ
ЗЕМЕЛЬНО-КАДАСТРОВЫЙ ПЛАН ЗЕМЕЛЬНОГО УЧАСТКА**

истровый номер: **221550100010000560**
 ащадь участка: **0.0125 га**
 ас: **Витебская обл., Глубокский р-н, г. Глубокое, ул. Гагарина, 1А**
 евое назначение: **Земельный участок для обслуживания здания кафе "Фунтик"**
 агория земель: **Земли промышленности, транспорта, связи, энергетики, обороны и иного назначения**
 аштаб плана: **1:500**



ОПИСАНИЕ СМЕЖНЫХ ЗЕМЕЛЬ

От точки	До точки	Кадастровый блок и номер земельного участка
А	Б	Зарегистрированные земельные участки отсутствуют
Б	В	10:562
В	Г	Зарегистрированные земельные участки отсутствуют
Г	А	10:561

УСЛОВНЫЕ ОБОЗНАЧЕНИЯ

- ② - код охранной зоны и ее площадь
- 0.2500 - граница земельного участка
- - точка поворота границы земельного участка

Сведения об организации, выдавшей документ

Глубокский филиал РУП "Витебское агентство по государственной регистрации и земельному кадастру"

регистратор недвижимости

Дубина В.М.

18.02.2019



РЕСПУБЛИКА
Государственный
по имуществу



БЕЛАРУСЬ
комитет
Республики Беларусь

РУП «Витебское агентство по государственной регистрации и
земельному кадастру» Глубокский филиал

211800, г. Глубокое ул. Ленина 30а
тел. факс (02156) 21958

Регистратор *Дубина Виктория Михайловна*

Исходящий № 1236 от "11" апреля 2019 г.

Глубокское районное потребительское
общество, Витебская обл., Глубокский р-н, г.
Глубокое, ул. Ленина, 34

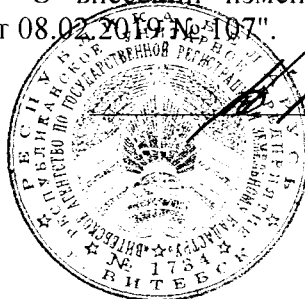
УВЕДОМЛЕНИЕ

о внесении исправлений в документы единого государственного регистра
недвижимого имущества, прав на него и сделок с ним

Выдано: Глубокскому районному потребительскому обществу, в том, что по
заявлению от 11.04.2019 № 1236/19:1734 внесены исправления в документы единого
государственного регистра недвижимого имущества, прав на него и сделок с ним
следующего содержания: в отношении земельного участка с кадастровым номером
221550100010000560, расположенного по адресу: Витебская обл., Глубокский р-н, г.
Глубокое, ул. Гагарина, 1Б, площадь - 0.0125 га, целевое назначение - Земельный участок
для обслуживания здания магазина, согласно решению Глубокского районного
исполнительного комитета от 05.04.2019 № 297 "О внесении изменений в решение
Глубокского районного исполнительного комитета от 08.02.2019 № 107".

Регистратор

11 апреля 2019 г.



Дубина В.М.