

ГОСУДАРСТВЕННЫЙ КОМИТЕТ ПО ИМУЩЕСТВУ РЕСПУБЛИКИ БЕЛАРУСЬ

ТЕХНИЧЕСКИЙ ПАСПОРТ

на здание

Республиканское унитарное предприятие "Витебское агентство по государственной регистрации и земельному кадастру"

(наименование организации по государственной регистрации недвижимого имущества, прав на него и сделок с ним)

Наименование: Склад башенного типа

Назначение: 2 29 08 - Здание специализированное складов, торговых баз, баз материально-технического снабжения, хранилищ

Инвентарный номер: 200/С- 502072

Адрес: 210034, Республика Беларусь, Витебская обл., г. Витебск, ул. Ленинградская, 217/5

Составлен по состоянию на: 06.09.2022

Составил 07.09.2022 (подпись) Д.Н. Иванова  
(дата) (инициалы, фамилия)

Уполномоченное должностное лицо 08.09.2022 (подпись) Г.А. Лейкина  
(дата) (инициалы, фамилия)




Отметки

## 1. Общие сведения о здании

1. Кадастровый номер земельного участка	240100000002000014 (4.6566)
2. Литер	A1/бл
3. Количество надземных этажей, шт.	1
4. Количество подземных этажей, шт.	0
5. Год постройки (дата приемки в эксплуатацию)	1990
6. Год реконструкции	-
7. Физический износ, %	27
8. Объем здания, куб.м	449
9. Наружная площадь (площадь застройки), кв.м.	69 (69)
10. Общая площадь здания, кв.м	65.3
11. Нормируемая площадь здания, кв.м	65.3
12. Количество нежилых изолированных помещений, шт.	0
13. Общая площадь нежилых изолированных помещений, кв.м	-
14. Нормируемая площадь нежилых изолированных помещений, кв.м	-
15. Количество жилых изолированных помещений (квартир), шт.	0
16. Жилая площадь жилого дома (общежития, жилого здания специального назначения), кв.м	-
17. Общая площадь жилых помещений (квартир) жилого дома, кв.м	-
18. Общая площадь квартир по СНБ, кв.м	-
19. Общая площадь жилых помещений общежития, жилого здания специального назначения, кв.м	-
20. Общая площадь помещений общежития, жилого здания специального назначения, кв.м	-
21. Площадь балконов, лоджий, террас и т.п. без учета коэффициентов, кв.м	-
22. Площадь балконов, лоджий, террас и т.п. жилых помещений с учетом коэффициентов, кв.м	-
23. Количество машино-мест, шт.	0
24. Площадь машино-мест, кв.м	-
25. Вид конструкции здания	Бескаркасная
26. Материал наружных стен	-

## 2. Сведения о стоимости

Вид стоимости	Дата определения (год уровня цен)	Стоимость, руб.	Документ о стоимости
1	2	3	4
Остаточная стоимость	25.08.22	4574.50	Справка о балансовой принадлежности и стоимости объекта недвижимого имущества Открытое акционерное общество «Витебский райагросервис» от 25.08.2022 № 422



## 3. Распределение помещений и их площадей

## 3.1. По жилым помещениям

Наименование	Распределение квартир по числу комнат							Жилые помещения в общежитиях	Жилые помещения в жилых зданиях специального назначения	Иные жилые помещения	Всего
	однокомнатные	двухкомнатные	трехкомнатные	четырёхкомнатные	пятикомнатные	более пяти комнат	итого				
1	2	3	4	5	6	7	8	9	10	11	12
Количество жилых помещений (квартир), шт.	-	-	-	-	-	-	-	-	-	-	-
Количество жилых комнат, шт.	-	-	-	-	-	-	-	-	-	-	-
Жилая площадь, кв. м	-	-	-	-	-	-	-	-	-	-	-
Общая площадь жилых помещений (квартир) жилого дома, кв. м	-	-	-	-	-	-	-	-	-	-	-
Общая площадь жилых помещений общежития (жилого здания специального назначения), кв.м	-	-	-	-	-	-	-	-	-	-	-
Общая площадь квартир по СНБ, кв. м	-	-	-	-	-	-	-	-	-	-	-
Общая площадь здания, кв. м	-	-	-	-	-	-	-	-	-	-	-

## 3.2. По нежилым помещениям

Назначение	склад.	Всего
1	2	3
Нормируемая площадь, кв. м	65.3	65.3
Общая площадь, кв.м	65.3	65.3


## 3.3. Благоустройство жилых помещений

Наименование показателя	Отопление			Водопровод	Канализация		Горячее водоснабжение	Ванны (души)	Газ (газоснабжение)	Напольные электроплиты (варочные панели)
	печное	Центральное			центральная	местная				
		от ТЭЦ или групповой (районной) котельной <*>	от индивидуальных отопительных устройств на <***>							
1	2	3	4	5	6	7	8	9	10	11
Количество изолированных жилых помещений (квартир), шт.	-	-	-	-	-	-	-	-	-	-
Общая площадь жилых помещений, кв. м	-	-	-	-	-	-	-	-	-	-

&lt;\*&gt; Система теплоснабжения централизованная.

&lt;\*\*\*&gt; Система теплоснабжения децентрализованная (локальная).

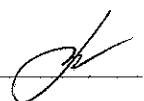
Подпись исполнителя



## 4. Техническое описание

## 4.1 Техническое описание здания

№ п/п	Наименование конструктивных элементов и инженерных систем	Описание конструктивных элементов и инженерных систем
1	2	3
1	Фундамент	Бетон
2	Наружные стены	Блок
3	Внутренние стены	Нет
4	Перегородки	Нет
5	Перекрытия	Нет
6	Крыша (кровля)	Металл
7	Полы	Бетон Наличие теплых полов: Нет
8	Окна	Нет
9	Двери, ворота	Металл
10	Отделочные работы:	-
10.1	наружная отделка стен	Нет
10.2	внутренняя отделка	Нет
11	Инженерные системы:	-
11.1	отопление	Нет
11.2	водопровод и канализация:	-
11.2.1	холодное водоснабжение	Нет
11.2.2	канализация	Нет
11.2.3	горячее водоснабжение	Нет
11.2.4	ванны, душ	Нет
11.3	система электрооборудования:	-
11.3.1	электроснабжение	Нет
11.3.2	подключение электропит	Нет
11.4	газоснабжение	Нет
11.5	вентиляция	Вентиляция с естественным побуждением
11.6	мусоропровод	Нет
11.7	лифты	Нет
11.8	иные	Нет
12	Прочие	Нет



## 4.2 Техническое описание основных строений, их составных элементов и принадлежностей

Литер	Наименование	Год постройки (дата приемки в эксплуатацию)	Износ, %*	Площадь, кв.м**	Объем, куб.м	Описание конструктивных элементов и инженерных систем***															
						фундамент	стены	перегородки	перекрытия	крыша	полы	окна	двери, ворота	отделка	отопление	водопровод	канализация	электро- снабжение	газо- снабжение	иные	прочие
1	2	3	4	5	6	7	8	9	10	11	12	13	14	15	16	17	18	19	20	21	22
A1/бл	Склад башенного типа	1990	27	69 (69)	449	-	-	-	-	-	-	-	-	-	-	-	-	-	-	-	-

\* Для незавершенных строений указывается готовность, %.

\*\* Указывается наружная площадь и площадь застройки, а в отношении погребов и т.п. – площадь по внутреннему периметру.


\*\*\* По основному строению описание конструктивных элементов и инженерных систем в данной таблице не приводится.

При внесении сведений по сооружениям графы 5 – 22 объединяются.

Примечание:

Количество страниц технического паспорта : 5

Приложение: 1. План расположения объекта недвижимого имущества на 1 л.; 2. поэтажные планы на 1 л.



# План расположения объектов недвижимого имущества



ул. Ленинградская

ул. 2-я Тираспольская

Условные обозначения:



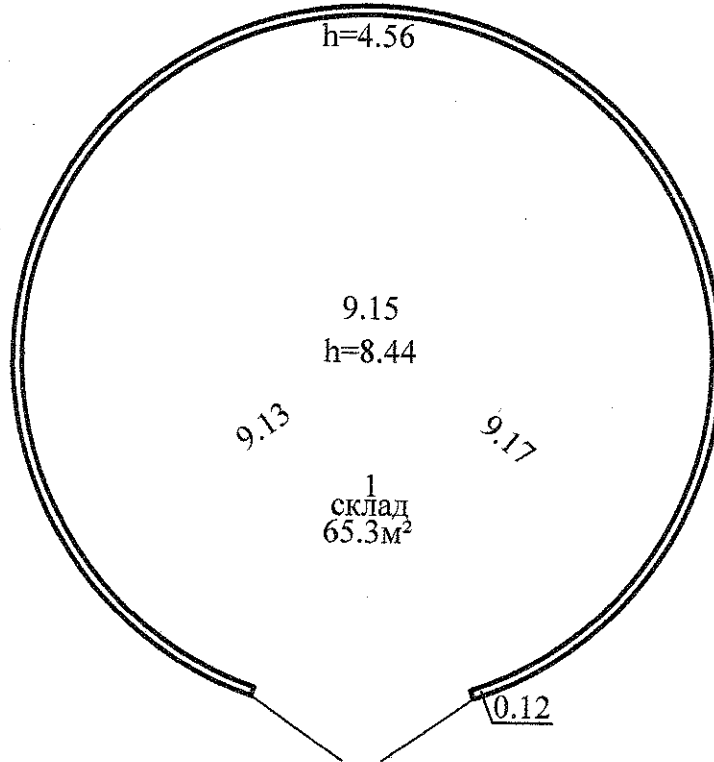
А1/бл

Контур строения

Литер строения

РУП "Витебское агентство по государственной регистрации и земельному кадастру"			
Склад башенного типа			
210034, Республика Беларусь, Витебская обл., г. Витебск, ул. Ленинградская, 217/5			
Система координат: условная			
Составлен по состоянию на: 06.09.2022			
Масштаб	Лист 1	Листов 1	Стр.
1:500	Инициалы, Фамилия	Подпись	Дата
Составил	Д.Н.Иванова		07.09.2022
Оформил	Д.Н.Иванова		07.09.2022
Проверил	Г.А.Лейкина		08.09.2022

Этаж 1



65.3м²

65.3м²

РУП "Витебское агентство по государственной регистрации и земельному кадастру"			
Склад башенного типа			
210034, Республика Беларусь, Витебская обл., г. Витебск, ул. Ленинградская, 217/5			
Литер А1/бл	Секция (подъезд):	Этаж: 1	
Составлен по состоянию на: 06.09.2022			
Масштаб	Лист	Листов	Стр.
1:100	Инициалы, Фамилия	Подпись	Дата
Составил	Д.Н.Иванова	<i>[Signature]</i>	07.09.2022
Оформил	Д.Н.Иванова	<i>[Signature]</i>	07.09.2022
Проверил	Г.А.Лейкина	<i>[Signature]</i>	08.09.2022