

ГОСУДАРСТВЕННЫЙ КОМИТЕТ ПО ИМУЩЕСТВУ РЕСПУБЛИКИ БЕЛАРУСЬ

ТЕХНИЧЕСКИЙ ПАСПОРТ

на сооружение

Глубокский филиал Республиканского унитарного предприятия "Витебское агентство по государственной регистрации и земельному кадастру"

(наименование организации по государственной регистрации недвижимого имущества, прав на него и сделок с ним)




Наименование: Наружные сети освещения

Назначение: 3 08 00 - Сооружение специализированное энергетики

Инвентарный номер: 220/С- 28010

Адрес (местонахождение): Республика Беларусь, Витебская обл., Глубокский р-н, г. Глубокое, ул. Ленина, 131В, наружные сети освещения

Составлен по состоянию на: 04.06.2020

Составил	<u>10.07.2020</u>		<u>А.А. Латарцев</u>
	(дата)	(подпись)	(инициалы, фамилия)
Проверил	<u>10.07.2020</u>		<u>В.П. Марковец</u>
	(дата)		(инициалы, фамилия)
Уполномоченное должностное лицо	<u>10.07.2020</u>		<u>Г.Э. Бабкевич</u>
	(дата)		(инициалы, фамилия)

Отметки

1. Общие сведения о сооружении

1.1. Перечень составных элементов сооружения

№ п/п	Литер	Наименование	Страница
1	2	3	4
1	А	Наружные сети освещения	2

1.2. Общие характеристики сооружения

Наименование характеристики и ее единица измерения	Значение характеристики
1	2
1. Вид инженерной сети	Сеть наружного освещения
2. Год постройки	1987
3. Дата приемки в эксплуатацию	-
4. Протяженность линейного сооружения, м	208.1
5. Источник питания	-
6. Физический износ, %	65
7. Количество опор, шт.	9
8. Протяженность надземной прокладки, м	208.11

1.3. Сведения о стоимости

Вид стоимости	Дата определения	Стоимость, руб.	Документ о стоимости
1	2	3	4
Остаточная стоимость	18.06.20	1100.00	Справка Глубокское райпо от 18.06.2020 № 142юр

1.4. Сведения о земельных участках

Кадастровый номер	Площадь, га
1	2
221550100001000352	0.9859

2. Характеристики составных (конструктивных) элементов сооружения

№ п/п	Литер	Наименование	Характеристики
1	2	3	4
1	А	Наружные сети освещения	Количество светильников: 9 шт.; Протяженность надземной прокладки: 208.11 м; Границы: Оп.1 до Оп.9; Количество опор: 9 шт.; Протяженность линейного сооружения: 208.11 м; Вид инженерной сети: Сеть наружного освещения;
1.1	-	Провод	Марка: АС10/1,8; Границы: Оп.2 до Оп.9; Количество проводов в линии: 2 шт.; Длина: 416.22 м; Протяженность: 208.11 м;
1.2	-	Опора линии электропередач	Материал: Железобетон; Примечание: Оп.6 имеет ослабленную оттяжку.; Номер(а): Оп.1 - Оп.9; Тип опоры : Нет; Тип конструкции опоры: Свободностоящая; Вид опоры: Одностоечная свободностоящая; Количество: 9 шт.;
1.3	-	Светильник	Местоположение: на опорах; Количество: 9 шт.;



3. Сведения об обследованиях

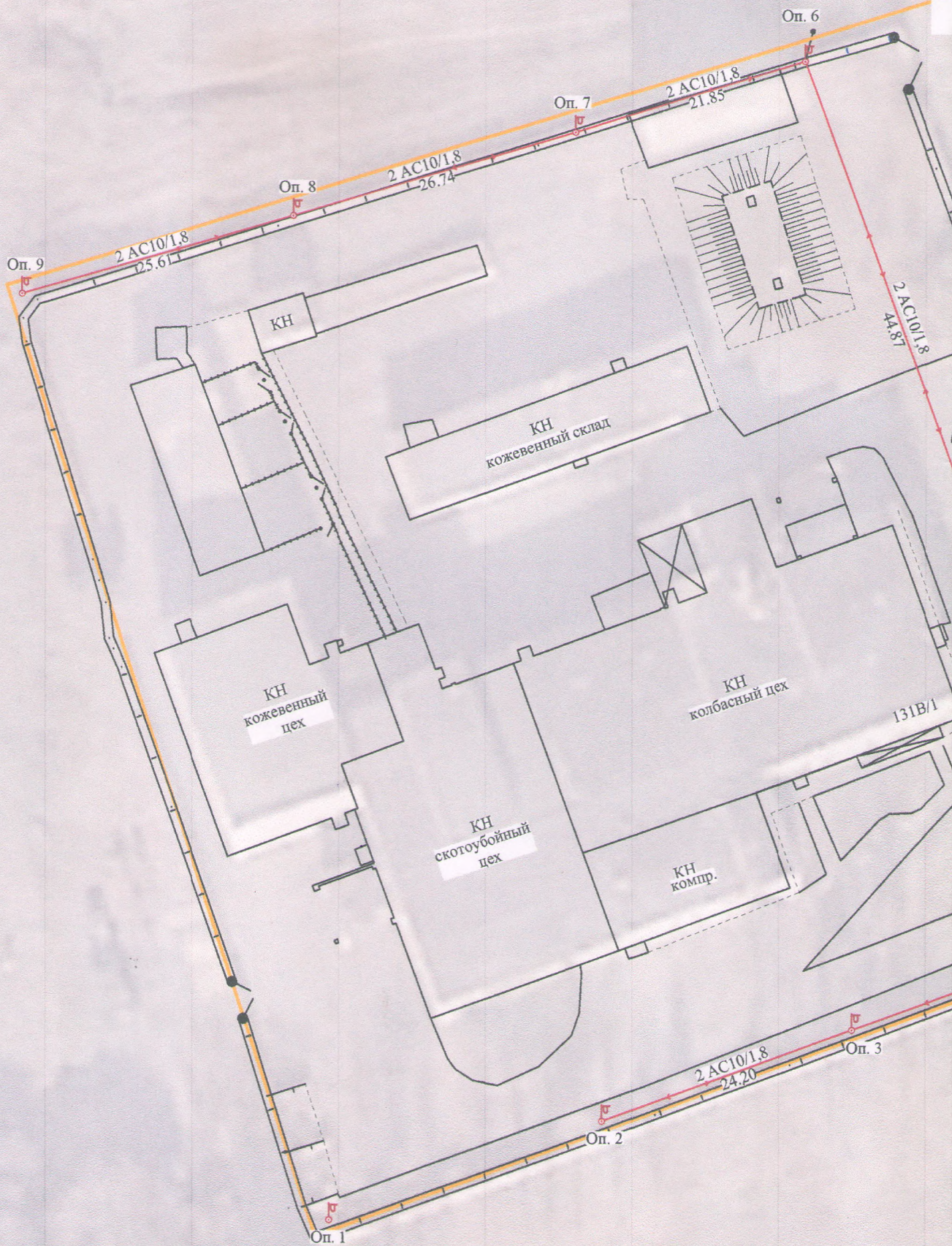
Дата(ы) (период(ы)) обследования	Описание	Инициалы, фамилия исполнителей
1	2	3
04.06.2020	Техническая инвентаризация. Признаки самовольного строительства: Нет	А. А. Латарцев

4. Перечень приложений

№ п/п	Наименование приложения	Дата составления	Листов
1	2	3	4
1	Ситуационный план	11.06.2020	1

Примечание:





ул. Ленина

Ситуационный план

Приложение 1



Условные обозначения



- указатель сторон света

- литера

221550100001000352

- кадастровый номер земельного участка

- линии границы земельного участка



- фонарь электрический



- линия электропередачи надземная

Глубокский филиал РУП "Витебское агентство по государственной регистрации и земельному кадастру"			
Наружные сети освещения			
Республика Беларусь, Витебская обл., Глубокский р-н, г. Глубокое, ул. Ленина, 131В, наружные сети освещения			
Система координат: 1963 года			
Составлен по состоянию на: 04.06.2020			
Масштаб	Лист 1	Листов 1	Стр.
1:500	Инициалы, Фамилия	Подпись	Дата
Составил	А.А. Латарцев		11.06.2020
Изготовил	А.А. Латарцев		11.06.2020
Проверил	Д.О. Трусевич		10.07.2020