

ГОСУДАРСТВЕННЫЙ КОМИТЕТ ПО ИМУЩЕСТВУ РЕСПУБЛИКИ БЕЛАРУСЬ

ТЕХНИЧЕСКИЙ ПАСПОРТ

на сооружение

Глубокский филиал Республиканского унитарного предприятия "Витебское агентство по государственной регистрации и земельному кадастру"

(наименование организации по государственной регистрации недвижимого имущества, прав на него и сделок с ним)




Наименование: Сеть водопровода

Назначение: 3 09 00 - Сооружение специализированное водохозяйственного назначения

Инвентарный номер: 220/С- 28011

Адрес (местонахождение): Республика Беларусь, Витебская обл., Глубокский р-н, г. Глубокое, ул. Ленина, 131В, сеть водопровода

Составлен по состоянию на: 04.06.2020

Составил	<u>10.07.2020</u> (дата)	 (подпись)	<u>А.А. Латарцев</u> (инициалы, фамилия)
Проверил	<u>10.07.2020</u> (дата)	 (подпись)	<u>Д.О. Трусевич</u> (инициалы, фамилия)
Уполномоченное должностное лицо	<u>10.07.2020</u> (дата)	 (подпись)	<u>Г.Э. Бабкевич</u> (инициалы, фамилия)

Отметки

1. Общие сведения о сооружении

1.1. Перечень составных элементов сооружения

№ п/п	Литер	Наименование	Страница
1	2	3	4
1	А	Сеть водопровода	2

1.2. Общие характеристики сооружения

Наименование характеристики и ее единица измерения	Значение характеристики
1	2
1. Вид инженерной сети	Сеть хозяйственно - питьевого водопровода
2. Год постройки	1994
3. Дата приемки в эксплуатацию	-
4. Протяженность линейного сооружения, м	124.3
5. Количество трубопроводной арматуры, шт.	1
6. Физический износ, %	65
7. Количество колодцев, шт.	2
8. Длина водопровода, м	124.28
9. Протяженность подземной прокладки, м	124.28

1.3. Сведения о стоимости


Вид стоимости	Дата определения	Стоимость, руб.	Документ о стоимости
1	2	3	4
Остаточная стоимость	18.06.20	945.00	Справка Глубокское райпо от 18.06.2020 № 144юр

1.4. Сведения о земельных участках

Кадастровый номер	Площадь, га
1	2

2. Характеристики составных (конструктивных) элементов сооружения

№ п/п	Литер	Наименование	Характеристики
1	2	3	4
1	А	Сеть водопровода	Количество трубопроводной арматуры: 1 шт.; Протяженность подземной прокладки: 124.28 м; Границы: От ВК-сущ. до колбасного цеха; Количество колодцев: 2 шт.; Длина трубопровода: 124.28 м; Протяженность линейного сооружения: 124.28 м; Вид инженерной сети: Сеть хозяйственно - питьевого водопровода;
1.1	-	Трубопровод	Тип диаметра: Наружный; Материал: Сталь; Границы: От ВК-сущ. до колбасного цеха; Способ прокладки (установки): Подземные; Диаметр: 89 мм; Длина: 124.28 м; Протяженность: 124.28 м; Количество: 1 шт.;
1.2	-	Трубопроводная арматура	Тип диаметра: Диаметр номинальный (DN, ДУ); Местоположение: ВК-сущ.; Тип привода: Ручной; Тип трубопроводной арматуры: Задвижка; Диаметр: 80 мм; Количество: 1 шт.;
1.3	-	Колодец	Материал: Железобетон; Размер(ы): диаметр 1.00 м; Примечание: залит; Номер(а): ВК-1; Количество:



			1 шт.;
1.4	-	Колодец	Материал: Железобетон; Размер(ы): диаметр 1.50 м; Примечание: залит; Номер(а): ВК-2; Количество: 1 шт.;


3. Сведения об обследованиях

Дата(ы) (период(ы)) обследования	Описание	Инициалы, фамилия исполнителей
1	2	3
04.06.2020	Техническая инвентаризация. Признаки самовольного строительства: Нет	А. А. Латарцев

4. Перечень приложений

№ п/п	Наименование приложения	Дата составления	Листов
1	2	3	4
1	Ситуационный план	11.06.2020	1

Примечание:



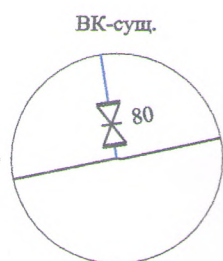
Ситуационный план

Приложение 1



Условные обозначения

- трубопровод водопровода подземный
- колодец на водопроводной сети
- задвижка и ее условный диаметр
- указатель сторон света
- литера



Глубокский филиал РУП "Витебское агентство по государственной регистрации и земельному кадастру"			
Сеть водопровода			
Республика Беларусь, Витебская обл., Глубокский р-н, г. Глубокое, ул. Ленина, 131В, сеть водопровода			
Система координат: 1963 года			
Составлен по состоянию на: 04.06.2020			
Масштаб	Лист 1	Листов 1	Стр.
1:500	Инициалы, Фамилия	Подпись	Дата
Составил	А.А. Латарцев		11.06.2020
Изготовил	А.А. Латарцев		11.06.2020
Проверил	Д.О. Трусевич		10.07.2020