

ГОСУДАРСТВЕННЫЙ КОМИТЕТ ПО ИМУЩЕСТВУ РЕСПУБЛИКИ БЕЛАРУСЬ

ТЕХНИЧЕСКИЙ ПАСПОРТ

на незавершенное законсервированное капитальное строение

Республиканское унитарное предприятие "Витебское агентство по государственной регистрации и
земельному кадастру"

(наименование организации по государственной регистрации недвижимого имущества, прав на него и сделок с ним)

Наименование: Незавершенное законсервированное капитальное строение

Назначение: 2 99 99 - Здание неустановленного назначения


Инвентарный номер: 200/U-

Адрес: Республика Беларусь, Витебская обл., г. Витебск, ул. Медицинская, 4Д

Составлен по состоянию на: 29.06.2020

Составил	<u>27.07.2020</u> (дата)	 (подпись)	<u>Т.Г. Макаренко</u> (инициалы, фамилия)
Проверил	<u>27.07.2020</u> (дата)	 (подпись)	<u>С.А. Карпович</u> (инициалы, фамилия)
Уполномоченное должностное лицо	<u>27.07.2020</u> (дата)	 (подпись)	<u>Н.С. Цыганкова</u> (инициалы, фамилия)

Отметки



1. Общие сведения

1. Кадастровый номер земельного участка	240100000003006275 (0.1616)
2. Литер	А
3. Количество надземных этажей, шт.	0
4. Количество подземных этажей, шт.	0
5. Дата консервации	23.03.2018
6. Объем здания, куб.м	-
7. Наружная площадь (площадь застройки), кв.м.	0 (5)
8. Общая площадь здания, кв.м	-
9. Готовность, %	4
10. Вид конструкции здания	Бескаркасная
11. Материал наружных стен	-

2. Сведения о стоимости

Вид стоимости	Дата определения (год уровня цен)	Стоимость, руб.	Документ о стоимости
1	2	3	4
Нет сведений	-	-	-

Копия
Серия



Подпись исполнителя



№ п/п

1

1

2

3

4

5

6

7

8

9

10

10.1

10.2

11

11.1

11.1

11.2

11.2

11.2

11.2

11.2

11

11.3

11.3

11

11

11

11

11

11

1

3. Техническое описание

3.1 Техническое описание основного строения

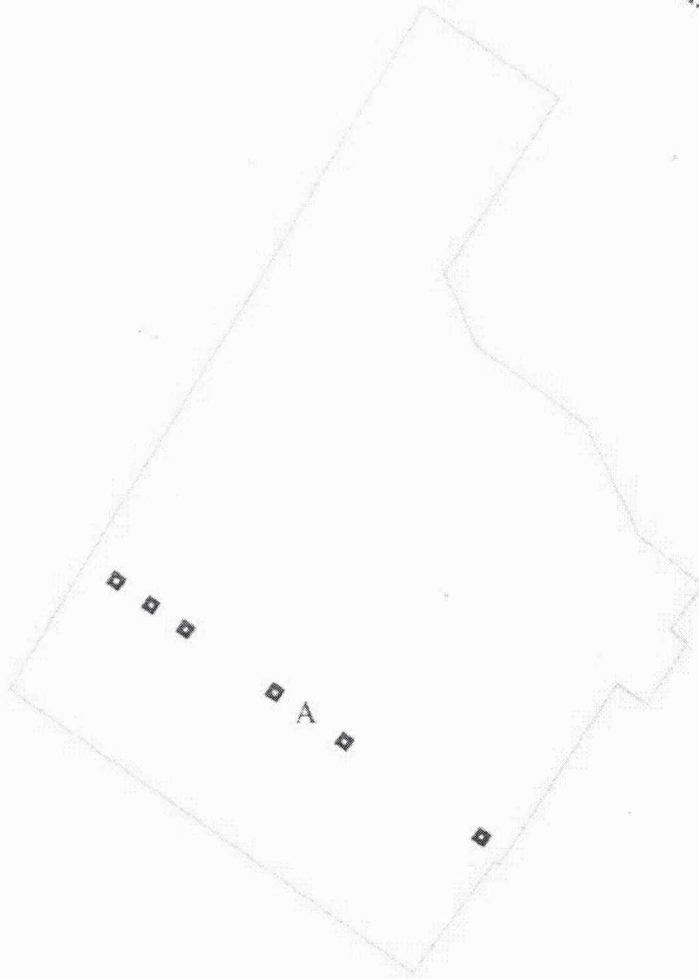
№ п/п	Наименование конструктивных элементов и инженерных систем	Описание конструктивных элементов и инженерных систем	Готовность, %
1	2	3	4
1	Фундамент	Сваи железобетонные	0
2	Наружные стены	Нет	0
3	Внутренние стены	Нет	-
4	Перегородки	Нет	-
5	Перекрытия	Нет	0
6	Крыша (кровля)	Нет	0
7	Полы	Нет	0
8	Окна	Нет	0
9	Двери, ворота	Нет	-
10	Отделочные работы:	-	-
10.1	наружная отделка стен	Нет	0
10.2	внутренняя отделка	Нет	-
11	Инженерные системы:	-	0
11.1	отопление	Нет	-
11.2	водопровод и канализация:	-	-
11.2.1	холодное водоснабжение	Нет	0
11.2.2	канализация	Нет	0
11.2.3	горячее водоснабжение	Нет	0
11.2.4	ванны, душ	Нет	-
11.3	система электрооборудования:	-	-
11.3.1	электроснабжение	Нет	0
11.3.2	подключение электроплит	Нет	0
11.4	газоснабжение	Нет	0
11.5	вентиляция	Нет	-
11.6	мусоропровод	Нет	0
11.7	лифты	Нет	0
11.8	иные	Нет	0
12	Прочие	Нет	0




2

Ситуационный план


ул. Медицинская



Условные обозначения:



Контур фундамента



Земельный участок

240100000003006275

Кадастровый номер

А

Литер фундамента

Витебское агентство по государственной регистрации и земельному кадастру			
незавершенное законсервированное капитальное строение			
Республика Беларусь, Витебская обл., г. Витебск, ул. Медицинская, 4Д			
Система координат: система координат 1963 года			
Составлен по состоянию на: 29.06.2020г.			
Масштаб	Лист	Листов 1	Стр.
1:500	Инициалы, Фамилия	Подпись	Дата
Составил	Т.Г. Макаренко		13.07.2020г.
Изготовил	Т.Г. Макаренко		13.07.2020г.
Проверил	С.А. Карпович		17.07.2020г.

Карпович
Сергия
С.А.